POMGRAD INŽENJERING d.o.o

Stinice 26/B, 21000 Split, Hrvatska
OIB: 31765830203
Tel: +385 (0)21 / 340-740
Fax: +385 (0)21 / 340-750
E-mail: pomgrad@pomgrad.com

INVESTITOR:

LUČKA UPRAVA SPLIT; Gat Svetog Duje 1, 21000 Split
OIB: 06992092556

RAZINA PROJEKTA:	**GLAVNI PROJEKT**
STRUKOVNA ODREDNICA PROJEKTA:	**GRAĐEVINSKO – GEOTEHNIČKI PROJEKT**
ZAJEDNIČKA OZNAKA MAPE:	**GSP**
BROJ MAPE / KNJIGE:	**1 / K2**
OZNAKA MAPE:	**T.D. 847 / 08/ 2023**

NAZIV ZAHVATA U PROSTORU:

REKONSTRUKCIJA I DOGRADNJA GATA SV. PETRA U GRADSKOJ LUCI SPLIT

LOKACIJA ZAHVATA U PROSTORU:	**dio k.č. 9544/2 te novoformirane čestice na dijelu mora, k.o. Split**
NAZIV PROJEKTIRANOG DIJELA GRAĐEVINE:	**PROJEKT KONSTRUKCIJE, VODOOPSKRBNE I PROTUPOŽARNE INSTALACIJE, ODVODNJE I PROMETA**

GLAVNI PROJEKTANT / PROJEKTANT:

Hrvatska komora inženjera građevinarstva

Digitalno potpisao Dalibor Crnac
SN: C=HR; O=HKIG; OID.2.5.4.97=VATHR-65080653676; OU=Signature; SN=Crnac; G=Dalibor; SERIALNUMBER=PNOHR-55623509704; CN=Dalibor Crnac
Datum: 11.10.2023_12:45:35 _+02'00'

Dalibor Crnac, dipl.ing.građ. G 4292

GEODETA:

Ivan Barbalić

Digitally signed by Ivan Barbalić
DN: c=HR, o=HKOIG., 2.5.4.97=VATHR-10252280242, ou=Identification, sn=Barbalić, givenName=Ivan, serialNumber=PNOHR-86582743046, cn=Ivan Barbalić
Date: 2023.10.11 09:40:29 +02'00'

Ivan Barbalić, dipl.ing.geod.

MJESTO I DATUM IZRADE: **Split, kolovoz 2023.**

ČLAN UPRAVE:

NIKŠA MUSULIN

Digitalno potpisao: NIKŠA MUSULIN
Datum: 2023.10.11 12:23:25 +02'00'

Nikša Musulin, dipl.ing.građ.

ČLAN UPRAVE:

NATAŠA KREŠEVIĆ

Digitalno potpisao: NATAŠA KREŠEVIĆ
Datum: 2023.10.11 12:42:16 +02'00'

Nataša Krešević

OVJERA REVIDENTA:

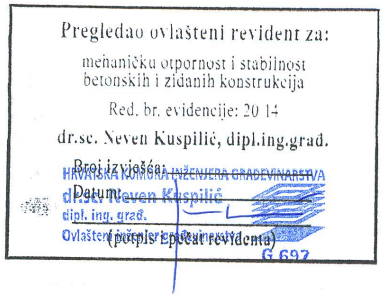

Digitally signed by Neven Kuspilić
DN: c=HR, o=HKIG, 2.5.4.97=VATHR-65080653676, ou=Identification, sn=Kuspilić, givenName=Neven, serialNumber=PNOHR-69114256053, cn=Neven Kuspilić
Date: 2023.10.11 12:03:07 +02'00'

I. OPĆI DIO

I.1. POPIS SVIH MAPA PROJEKTA

Naziv projekta: „REKONSTRUKCIJA I DOGRADNJA GATA SV. PETRA U GRADSKOJ LUCI SPLIT“

Zajednička oznaka projekta (ZOP): GSP

Glavni projektant: Dalibor Crnac, dipl.ing.građ. G 4292 / POMGRAD INŽENJERING d.o.o., Split

POPIS MAPA PROJEKTA

MAPA 1 – vodeća mapa

NAZIV PROJEKTA:	**„REKONSTRUKCIJA I DOGRADNJA GATA SV. PETRA U GRADSKOJ LUCI SPLIT“**
STRUKOVNA ODREDNICA:	GRAĐEVINSKO – GEOTEHNIČKI PROJEKT
NAZIV PROJEKTIRANOG DIJELA:	PROJEKT KONSTRUKCIJE, VODOOPSKRBNE I PROTUPOŽARNE INSTALACIJE, ODVODNJE I PROMETA
PROJEKTANT:	DALIBOR CRNAC, dipl.ing.građ. / POMGRAD INŽENJERING d.o.o.; SPLIT
BROJ PROJEKTA:	T.D. 847 / 08 / 2023

MAPA 2

NAZIV PROJEKTA:	**„REKONSTRUKCIJA I DOGRADNJA GATA SV. PETRA U GRADSKOJ LUCI SPLIT“**
STRUKOVNA ODREDNICA:	ELEKTROTEHNIČKI PROJEKT
NAZIV PROJEKTIRANOG DIJELA	PROJEKT NISKONAPONSKIH INSTALACIJA, EKI I VANJSKE RASVJETE
PROJEKTANT:	ANTE KRALJEVIĆ, dipl.ing.el. (E 1744) / ELEKTRO PROJEKTI I SUSTAVI d.o.o.; SPLIT
BROJ PROJEKTA:	E-1616

MAPA 3

NAZIV PROJEKTA:	**„REKONSTRUKCIJA I DOGRADNJA GATA SV. PETRA U GRADSKOJ LUCI SPLIT“**
STRUKOVNA ODREDNICA:	ELEKTROTEHNIČKI PROJEKT
NAZIV PROJEKTIRANOG DIJELA	PROJEKT TS 20(10)/0,4kV „Trajektna luka 3“
PROJEKTANT:	ANTE KRALJEVIĆ, dipl.ing.el. (E 1744) / ELEKTRO PROJEKTI I SUSTAVI d.o.o.; SPLIT
BROJ PROJEKTA:	TS-1616

MAPA 4

NAZIV PROJEKTA:	**„REKONSTRUKCIJA I DOGRADNJA GATA SV. PETRA U GRADSKOJ LUCI SPLIT“**
STRUKOVNA ODREDNICA:	ARHITEKTONSKI PROJEKT
NAZIV PROJEKTIRANOG DIJELA	ARHITEKTONSKI PROJEKT MODULARNIH OBJEKATA S PROJEKTOM TOPLINSKE ZAŠTITE I NADSTREŠNICE
PROJEKTANT:	ANTE KUZMANIĆ, dipl.ing.arh. / ARHITEKTONSKI BIRO ANTE KUZMANIĆ d.o.o.; SPLIT
BROJ PROJEKTA:	12/23-GP

MAPA 5

NAZIV PROJEKTA:	**„REKONSTRUKCIJA I DOGRADNJA GATA SV. PETRA U GRADSKOJ LUCI SPLIT“**
STRUKOVNA ODREDNICA:	GRAĐEVINSKI PROJEKT
NAZIV PROJEKTIRANOG DIJELA	PROJEKT ČELIČNE KONSTRUKCIJE NADSTREŠNICE
PROJEKTANT:	STJEPAN MEDIĆ, dipl.ing.građ. / VANIČEK ARHITEKTI d.o.o., STRMEC SAMOBORSKI
BROJ PROJEKTA:	VAK-04/23

POPIS ELABORATA PROJEKTA

MARITIMNA STUDIJA

„REKONSTRUKCIJA I DOGRADNJA GATA SV. PETRA U GRADSKOJ LUCI SPLIT“

KOZINA PROJEKTI d.o.o.; SPLIT

Izradio: Boško Kozina, dipl.ing.građ.

T.D. 5-T / 22

ELABORAT ZAŠTITE OD POŽARA

„REKONSTRUKCIJA I DOGRADNJA GATA SV. PETRA U GRADSKOJ LUCI SPLIT“

ALFA ATEST d.o.o.; SPLIT;

Izradio: Denis Radić-Lima, dipl.ing.str.

Broj elaborata: 82618-23 EZOP-1

ELABORAT ZAŠTITE NA RADU

„REKONSTRUKCIJA I DOGRADNJA GATA SV. PETRA U GRADSKOJ LUCI SPLIT“

ALFA ATEST d.o.o.; SPLIT;

Izradio: Denis Radić-Lima, dipl.ing.str.

Broj elaborata: 82618-23 EZNR-1

GEOTEHNIČKI ELABORAT

„PROŠIRENJE GATA SV. PETRA U GRADSKOJ LUCI SPLIT“

RIJEKAPROJEKT – GEOTEHNIČKO ISTRAŽIVANJE d.o.o.; RIJEKA

Izradio: Tomislav Tulić, ing.građ.

Broj elaborata: PR 23-001-01 / R1

GEODETSKI ELABORAT

PODLOGA ZA SITUACIJE GRAĐEVINA I ZAHVATE U PROSTORU:

„REKONSTRUKCIJA I DOGRADNJA GATA SV. PETRA U GRADSKOJ LUCI SPLIT“

TERESTRIKA d.o.o.;SPLIT

Izradio: Ivan Barbalić, dipl.ing.geod.

T.D. 14/2023

KRAJOBRAZNI ELABORAT

„REKONSTRUKCIJA I DOGRADNJA GATA SV. PETRA U GRADSKOJ LUCI SPLIT“

ANTONIO – HORTIKULTURA I KRAJOBRAZ d.o.o., SPLIT

Izradio: DAMIR MIJALKOVIĆ, dipl.ing.agr.

T.D. TD 523 - 23

I.2. POPIS PROJEKTANATA I SURADNIKA

IME I PREZIME, zvanje, tvrtka
Projektant: Dalibor Crnac, dipl.ing.građ. G 4292; POMGRAD INŽENJERING d.o.o. Split
Projektant: Josip Prcela, dipl.ing.građ. G 2951 ; POMGRAD INŽENJERING d.o.o. Split
Projektant: Josip Veselica, dipl.ing.građ. G 4967; POMGRAD INŽENJERING d.o.o. Split
Suradnik: Ana Ivančić-Aučina, dipl.ing.građ.; POMGRAD INŽENJERING d.o.o. Split

I.3. SADRŽAJ MAPE 1

I.	**OPĆI DIO**	***3***
I.1.	**POPIS SVIH MAPA GLAVNOG PROJEKTA**	***3***
I.2.	**POPIS PROJEKTANATA I SURADNIKA**	***6***
I.3.	**SADRŽAJ MAPE 1**	***7***
I.4.	**IMENOVANJE GLAVNOG PROJEKTANTA**	***10***
I.5.	**IZJAVA GLAVNOG PROJEKTANTA O USKLAĐENOSTI GLAVNOG PROJEKTA SA POSEBNIM UVJETIMA, RJEŠENJEM O ZAŠTITI OKOLIŠA, TE VAŽEĆIM PROSTORNIM PLANOVIMA**	***12***
I.6.	**IZJAVA PROJEKTANTA O USKLAĐENOSTI GLAVNOG PROJEKTA SA POSEBNIM UVJETIMA, RJEŠENJEM O ZAŠTITI OKOLIŠA, VAŽEĆIM PROSTORNIM PLANOVIMA, TE DRUGIM PROPISIMA, UVJETIMA I PRAVILIMA**	***14***
I.7.	**POSEBNI UVJETI I UVJETI PRIKLJUČENJA**	***19***
I.8.	**RJEŠENJE O OCJENI POTREBE PROCJENE UTJECAJA NA OKOLIŠ**	***51***
I.9.	**POTVRDA MARITIMNE STUDIJE**	***58***
II.	**TEHNIČKI DIO**	***60***
II.1.	**ZAJEDNIČKI TEHNIČKI OPIS**	***61***
II.2.	**VJETROVALNA KLIMA**	***128***
II.3.	**GEOTEHNIČKE ISTRAŽNE RADNJE**	***158***
II.4.	**PRORAČUN MEHANIČKE OTPORNOSTI I STABILNOSTI KONSTRUKCIJE**	***190***
II.5.	**HIDRAULIČKI PRORAČUN**	***985***
II.6.	**PROGRAM KONTROLE I OSIGURANJE KVALITETE**	***1000***
II.7.	**POSEBNI TEHNIČKI UVJETI GRAĐENJA (MJERE ZAŠTITE NA RADU, ZAŠTITE OD POŽARA I ZAŠTITE OKOLIŠA) I GOSPODARENJA OTPADOM**	***1103***
II.8.	**ISKAZ MJERA ZA OBRAČUN KOMUNALNOG I VODNOG DOPRINOSA**	***1139***
II.9.	**PROCJENA TROŠKOVA GRADNJE**	***1143***
II.10.	**GRAFIČKI PRILOZI**	***1145***

1.1.	PREGLEDNA SITUACIJA GRADSKE LUKE SPLIT	M	1:100.000
1.2.	SITUACIJA STVARNOG STANJA PREKLOPLJENA SA KATASTROM	M	1:500
1.3.	SITUACIJA STVARNOG STANJA PREKLOPLJENA SA KATASTROM NA ORTOFOTO PODLOZI	M	1:500
1.4.	SITUACIJA OBUHVATA ZAHVATA NA GEODETSKOJ PODLOZI, SA POPISOM KOORDINATA LOMNIH TOČAKA ZAHVATA TE POPISOM VLASNIKA	M	1:1000
1.5.	SITUACIJA STVARNOG STANJA SA PRIKAZOM DOGRADNJE	M	1:500

1.6.	SITUACIJA STVARNOG STANJA SA PRIKAZOM PRIJEDLOGA PARCELACIJE	M	1:500
2.1.	PREGLEDNA SITUACIJA ZAHVATA SA PRIKAZOM UREĐENJA	M	1:500
2.2.	SITUACIJA PODMORSKIH RADOVA - ISKOPI	M	1:500
2.3.	SITUACIJA PODMORSKIH RADOVA - PILOTI	M	1:500
2.4.	SITUACIJA NADMORSKIH RADOVA - ELEMENTI	M	1:500
2.5.	PREGLEDNA SITUACIJA ZAHVATA SA PRIKAZOM SVIH INSTALACIJA	M	1:500
2.6.	PREGLEDNA SITUACIJA ZAHVATA SA PRIKAZOM VODOOPSKRBNIH I HIDRANTSKIH INSTALACIJA	M	1:500
2.7.	PREGLEDNA SITUACIJA ZAHVATA SA PRIKAZOM OBORINSKIH I FEKALNIH INSTALACIJA	M	1:500
2.8.	PREGLEDNA SITUACIJA ZAHVATA SA PRIKAZOM ELEKTRO INSTALACIJA	M	1:500
2.9.	PROMETNA SITUACIJA ZAHVATA	M	1:500
3.1.	POPREČNI PRESJEK 1-1	M	1:100
3.2.	POPREČNI PRESJEK 2-2	M	1:100
3.3.	POPREČNI PRESJEK 3-3	M	1:100
3.4.	POPREČNI PRESJEK 4-4	M	1:100
3.5.	POPREČNI PRESJEK 5-5	M	1:100
3.6.	POPREČNI PRESJEK 6-6	M	1:100
3.7.	POPREČNI PRESJEK 7-7	M	1:100
3.8.	POPREČNI PRESJEK RAMPE R-R	M	1:100
4.1.	UZDUŽNI PRESJEK A-A	M	1:100
4.2.	UZDUŽNI PRESJEK B-B	M	1:100
4.3.	UZDUŽNI PRESJEK C-C	M	1:100
4.4.	UZDUŽNI PRESJEK D-D	M	1:100
4.5.	POGLED E-E	M	1:100
4.6.	POGLED F-F	M	1:100
4.7.	POGLED / PRESJEK G-G	M	1:100
4.8.	POGLED / PRESJEK H-H	M	1:100
5.1.	SEPARATOR LAKIH TEKUĆINA 1; TLOCRT, PRESJEK A-A; PRESJEK B-B	M	1:50
5.2.	SEPARATOR LAKIH TEKUĆINA 2; TLOCRT, PRESJEK A-A; PRESJEK B-B	M	1:50
5.3.	REVIZIJSKA OKNA OBORINSKE KANALIZACIJE	M	1:50
5.4.	REVIZIJSKA OKNA FEKALNE KANALIZACIJE	M	1:50
5.5.	UZDUŽNI PROFIL VODOVODNE INSTALACIJE	M	1:1000/100

5.6.	UZDUŽNI PROFIL PROTUPOŽARNE INSTALACIJE	M	1:1000/100
5.7.	UZDUŽNI PROFIL OBORINSKE KANALIZACIJE 1. DIO	M	1:1000/100
5.8.	UZDUŽNI PROFIL OBORINSKE KANALIZACIJE 2. DIO	M	1:1000/100
5.9.	UZDUŽNI PROFIL FEKALNE KANALIZACIJE	M	1:1000/100
6.1.	NORMALNI POPREČNI PRESJECI PROMETNICE P 1-1 i P 2-2	M	1:100
6.2.	NORMALNI POPREČNI PRESJECI PROMETNICE P 3-3 i P 4-4	M	1:100
6.3.	UZDUŽNI PRESJEK PROMETNICE	M	1:1000/100

I.4. IMENOVANJE GLAVNOG PROJEKTANTA

LUČKA UPRAVA SPLIT
PORT OF SPLIT AUTHORITY
Ustanova za upravljanje, izgradnju i korištenje luke Split
Institution for the management, construction and use of the Port of Split

KLASA: 342-01/23-06/005
URBROJ: 51327-06-23-001
Split, 10.03.2023.

IMENOVANJE GLAVNOG PROJEKTANTA

Kao Investitor *(LUČKA UPRAVA SPLIT, Gat Sv. Duje 1, 21000 SPLIT, OIB: 06992092556)*, u skladu sa člankom 52., Zakona o gradnji (NN 153/13, 20/17, 39/19, 125/19), imenuje se:

DALIBOR CRNAC, dipl.ing.građ.

koji je upisan u Imenik ovlaštenih inženjera građevinarstva Hrvatske komore inženjera građevinarstva pod rednim brojem G 4292, za glavnog projektanta pri izradi projektne dokumentacije pod nazivom **„REKONSTRUKCIJA I DOGRADNJA GATA SV. PETRA U GRADSKOJ LUCI SPLIT“.**

Ravnatelj
Doc.dr.sc. Vice Mihanović

Gat sv. Duje 1, 21000 Split, Hrvatska (Croatia), OIB: 06992092556
Tel: + 385 (0)21 39 02 22, Fax: + 385 (0)21 39 02 39, E-pošta: lusplit@portsplit.hr
www.portsplit.hr

I.5. IZJAVA GLAVNOG PROJEKTANTA O USKLAĐENOSTI GLAVNOG PROJEKTA SA POSEBNIM UVJETIMA, RJEŠENJEM O ZAŠTITI OKOLIŠA, TE VAŽEĆIM PROSTORNIM PLANOVIMA

MJESTO I DATUM: Split, kolovoz 2023.

Temeljem odredbi članka 70. Zakona o gradnji (NN 153/13, 20/17, 39/19, 125/19), daje se:

IZJAVA O USKLAĐENOSTI GLAVNOG PROJEKTA SA POSEBNIM UVJETIMA, RJEŠENJEM O ZAŠTITI OKOLIŠA, TE VAŽEĆIM PROSTORNIM PLANOVIMA

kojom se potvrđuje da je glavni projekt:

Naziv zahvata u prostoru:	**„REKONSTRUKCIJA I DOGRADNJA GATA SV. PETRA U GRADSKOJ LUCI SPLIT“**
Lokacija zahvata u prostoru:	**k.č. 9544/2; k.o. SPLIT**
Vrsta projekta:	GRAĐEVINSKO – GEOTEHNIČKI PROJEKT
ZOP:	GSP
BROJ MAPE:	1
OZNAKA MAPE:	TD 847 / 09 / 2023

izrađen od strane POMGRAD INŽENJERING-a d.o.o., Split; kolovoz 2023., usklađen sa:

1. *Posebnim uvjetima gradnje;*
2. *Rješenjem o zaštiti okoliša oznake: UP/I-351-03/22-09/200; URBROJ: 517-05-1-2-22-9, Zagreb, 7. rujna 2022.;*
3. *Prostornim planom Splitsko-Dalmatinske Županije (Službeni glasnik Splitsko-dalmatinske županije", broj 1/03, 8/04 (stavljanje izvan snage odredbe), 5/05 (usklađenje s Uredbom o ZOP-u), 5/06 (ispravak usklađenja s Uredbom o ZOP-u), 13/07, 9/13, 147/15 (rješenja o ispravcima grešaka), 154/21;*
4. *Generalnim urbanističkim planom Splita (Sl.gl. Grada Splita br. 1/06 , 15/07, 3/08, 3/12, 32/13, 52/13, 41/14, 55/-pročišćeni tekst);*
5. *Prostornim planom uređenja Grada Splita (Sl.gl. Grada Splita br. 31/05, 38/20 i 46/20 - pročišćeni tekst).*

Glavni projektant:

Dalibor Crnac, dipl.ing.građ.

HRVATSKA KOMORA INŽENJERA GRAĐEVINARSTVA
Dalibor Crnac
dipl. ing. građ.
Ovlašteni inženjer građevinarstva
G 4292

I.6. IZJAVA PROJEKTANTA O USKLAĐENOSTI GLAVNOG PROJEKTA SA POSEBNIM UVJETIMA, RJEŠENJEM O ZAŠTITI OKOLIŠA, VAŽEĆIM PROSTORNIM PLANOVIMA, TE DRUGIM PROPISIMA, UVJETIMA I PRAVILIMA

MJESTO I DATUM: Split, kolovoz 2023.

Temeljem odredbi članka 70. Zakona o gradnji (NN 153/13, 20/17, 39/19, 125/19), daje se:

IZJAVA O USKLAĐENOSTI GLAVNOG PROJEKTA SA POSEBNIM UVJETIMA, PROSTORNIM PLANOVIMA, RJEŠENJEM O ZAŠTITI OKOLIŠA, TE DRUGIM PROPISIMA, UVJETIMA I PRAVILIMA

kojom se potvrđuje da je glavni projekt:

Naziv zahvata u prostoru:	**„REKONSTRUKCIJA I DOGRADNJA GATA SV. PETRA U GRADSKOJ LUCI SPLIT“**
Lokacija zahvata u prostoru:	**k.č. 9544/2; k.o. SPLIT**
Vrsta projekta:	GRAĐEVINSKO – GEOTEHNIČKI PROJEKT
ZOP:	GSP
BROJ MAPE:	1
OZNAKA MAPE:	TD 847 / 08 / 2023

izrađen od strane POMGRAD INŽENJERING-a d.o.o., Split; kolovoz 2023., usklađen sa:

1. *Posebnim uvjetima gradnje;*
2. *Rješenjem o zaštiti okoliša oznake: UP/I-351-03/22-09/200; URBROJ: 517-05-1-2-22-9, Zagreb, 7. rujna 2022.*
3. *Prostornim planom Splitsko-Dalmatinske Županije (Službeni glasnik Splitsko-dalmatinske županije", broj 1/03, 8/04 (stavljanje izvan snage odredbe), 5/05 (usklađenje s Uredbom o ZOP-u), 5/06 (ispravak usklađenja s Uredbom o ZOP-u), 13/07, 9/13, 147/15 (rješenja o ispravcima grešaka), 154/21;*
4. *Generalnim urbanističkim planom Splita (Sl.gl. Grada Splita br. 1/06 , 15/07, 3/08, 3/12, 32/13, 52/13, 41/14, 55/-pročišćeni tekst);*
5. *Prostornim planom uređenja Grada Splita (Sl.gl. Grada Splita br. 31/05, 38/20 i 46/20 - pročišćeni tekst).*
6. *Drugim propisima u skladu s kojima mora biti izrađen:*
   - *zakonima, pravilnicima, tehničkim i drugim propisima;*
   - *elaboratima i podlogama za izradu projekta.*

Projektant:

Dalibor Crnac, dipl.ing.građ.

HRVATSKA KOMORA INŽENJERA GRAĐEVINARSTVA
Dalibor Crnac
dipl. ing. građ.
Ovlašteni inženjer građevinarstva
G 4292

PRILOG: Popis primjenjenih zakona i pravilnika

ZAKONI

- Zakon o gradnji (NN 153/13, 20/17, 39/19, 125/19)
- Zakon o komori arhitekata i komorama inženjera u graditeljstvu i prostornom uređenju (NN 78/15, 114/18, 110/19)
- Zakon o prostornom uređenju (NN 153/13, 65/17, 114/18, 39/19, 98/19)
- Zakon o zaštiti na radu (NN 71/14, 118/14, 154/14, 94/18, 96/18)
- Zakon o zaštiti okoliša (NN 80/13, 153/13, 78/15, 12/18, 118/18)
- Zakon o zaštiti od požara (NN 92/10)
- Zakon o mjeriteljstvu (NN 74/14, 111/18)
- Zakon o normizaciji (NN 80/13)
- Zakon o zaštiti od buke (NN 30/09, 55/13, 153/13, 41/16, 114/18, 14/21)
- Zakon o vodama (NN 66/19, 84/21)
- Zakon o zaštiti zraka (NN 127/19, 57/22)
- Zakon o obaveznim odnosima (NN 35/05, 41/08, 125/11, 78/15, 29/18, 126/21)
- Zakon o općoj sigurnosti proizvoda (NN 30/09, 139/10, 14/14, 32/19)
- Zakon o građevnim proizvodima (NN 76/13, 30/14, 130/17, 39/19, 118/20)
- Zakon o tehničkim zahtjevima za proizvode i ocjenjivanju sukladnosti (NN 126/21)
- Zakon o održivom gospodarenju otpadom (NN 94/13, 73/17, 14/19, 98/19)

PRAVILNICI

- Pravilnik i obaveznom sadržaju i opremanju projekata građevina (NN 118/19, 65/20)
- Pravilnik o kontroli projekta (NN 32/14, 72/20)
- Pravilnik o načinu provedbe stručnog nadzora građenja, uvjetima i načinu vođenja građevinskog dnevnika te o sadržaju završnog izvješća nadzornog inženjera (NN 131/21)
- Pravilnik o uvjetima za vatrogasne pristupe (NN 35/94, NN 55/94, NN 142/03)
- Pravilnik o zaštiti na radu na privremenim gradilištima (NN 48/18)
- Pravilnik o sigurnosti strojeva (NN 28/11, 80/13, 126/21)
- Pravilnik o uporabi osobne zaštitne opreme (NN 05/21)
- Pravilnik o sigurnosnim znakovima (NN 91/15, 102/15, 61/16)
- Pravilnik o evidenciji, ispravama, izvještajima i knjizi nadzora iz područja zaštite na radu (NN 52/1984, 59/1996, 71/2014, 94/2018)

- Pravilnik o sadržaju plana uređenja privremenih i zajedničkih privremenih radilišta (NN 45/84, 59/96, 51/08, 71/14)
- Pravilnik o ocjenjivanju sukladnosti, ispravama o sukladnosti i označavanju građevnih proizvoda (NN 103/08, 147/09, 87/10, 129/11 i 118/19)
- Pravilnik o tehničkom pregledu građevine (NN 48/18, 98/19)
- Pravilnik o jednostavnim i drugim građevinama i radovima (NN 112/17, 34/18, 36/19, 98/19, 31/20)
- Pravilnik o ispitivanju radnog okoliša, strojeva i uređaja s povećanim opasnostima (NN 114/02, 131/02, 126/03, 71/14, 112/14, 16/16)
- Pravilnik o mjernim jedinicama (NN 88/15, 16/20)
- Pravilnik o građevnom otpadu i otpadu koji sadrži azbest (NN 69/16, 84/21)
- Pravilnik o zaštiti na radu za mjesta rada (NN 105/2020)
- Pravilnik o sigurnosti i zdravlju pri radu s električnom energijom (NN 88/12)
- Pravilnik o sigurnosti i zdravlju pri uporabi radne opreme (NN 18/17)
- Pravilnik o električnoj opremi namijenjenoj za uporabu unutar određenih naponskih granica (NN 43/16)
- Pravilnik o vatrogasnim aparatima (NN 101/11 i 74/13)
- Pravilnik o zaštiti radnika od rizika zbog izloženosti biološkim štetnostima na radu (NN 129/20)
- Pravilnik o najvišim dopuštenim razinama buke s obzirom na vrstu izvora buke, vrijeme i mjesto nastanka (NN 143/21)
- Pravilnik o zaštiti radnika od izloženosti buci na radu (NN 46/08)
- Pravilnik o djelatnostima za koje je potrebno utvrditi provedbu mjera za zaštitu od buke (NN 91/07)
- Pravilnik zaštiti radnika od rizika zbog izloženosti vibracijama na radu (NN 155/08)
- Pravilnik o uporabi osobne zaštitne opreme (NN 5/21)
- Pravilnik o zaštiti na radu pri ručnom prenošenju tereta (NN 42/05)
- Pravilnik o programu i načinu osposobljavanja pučanstva za provedbu preventivnih mjera zaštite od požara, gašenje požara i spašavanje ljudi i imovine ugroženih požarom (NN 61/94)

TEHNIČKI PROPISI

- Tehnički propis za građevinske konstrukcije (NN 17/17, 75/20, 7/22)
- Tehnički propis o građevinskim proizvodima (NN35/18, 104/19)
- Tehnički propis za niskonaponske električne instalacije (NN 5/10)
- Tehnički propis za sustave zaštite od djelovanja munje na građevinama (NN 87/08, 33/10)

Projektant:

Dalibor Crnac, dipl.ing.građ.

I.7. POSEBNI UVJETI I UVJETI PRIKLJUČENJA

REPUBLIKA HRVATSKA
Ministarstvo prostornoga uređenja, graditeljstva i državne imovine
Uprava za prostorno uređenje i dozvole državnog značaja
Sektor građevinskih i uporabnih dozvola

KLASA: 350-05/23-28/000098
URBROJ: 531-06-3-1-2/4-23-0015
Zagreb, 26.05.2023.

➢ DALIBOR CRNAC
HR-21000 Split, LOVRETSKA 16

Predmet: Obavijest o utvrđenim posebnim uvjetima i uvjetima priključenja
- dostavlja se

Obavještavamo Vas da je proveden postupak utvrđivanja posebnih uvjeta i uvjeta priključenja po zahtjevu koji je podnijela tvrtka DALIBOR CRNAC, HR-21000 Split, LOVRETSKA 16, OIB 55623509704 za:

– rekonstrukciju građevine infrastrukturne namjene prometnog sustava (pomorski promet), 1. skupine - **Rekonstrukcija i dogradnja Gata Sv. Petra u Gradskoj luci Split**

na katastarskoj čestici k.č. 9544/2, k.o. Split (Split).

Javnopravna tijela su pozvana sukladno odredbama članka 136. stavka 1. Zakona o prostornom uređenju (Narodne novine, broj 153/13, 65/17, 114/18, 39/19 i 98/19) (u daljnjem tekstu: Zakon o prostornom uređenju) odnosno članka 82. stavka 1. Zakona o gradnji (Narodne novine, broj 153/13, 20/17, 39/19 i 125/19) (u daljnjem tekstu: Zakon o gradnji), te su na propisan način elektronički pozivana sljedeća javnopravna tijela:

– Ministarstvo mora, prometa i infrastrukture, Lučka kapetanija Split, HR-21000 Split, Obala Lazareta 1
– Ministarstvo mora, prometa i infrastrukture, Uprava pomorstva, HR-10000 Zagreb, Prisavlje 14
– Ministarstvo unutarnjih poslova, Ravnateljstvo civilne zaštite, Sektor za inspekcijske poslove, HR-10000 Zagreb, Ilica 335
– Ministarstvo unutarnjih poslova, Ravnateljstvo policije, Uprava za granicu, Služba pomorske i aerodromske policije, HR-10000 Zagreb, Ilica 335
– Ministarstvo financija, Carinska uprava, HR-10000 Zagreb, A. Humboldta 4A
– Državni inspektorat, Središnji ured, Sektor sanitarne inspekcije, HR-10000 Zagreb, Šubićeva 29
– Ministarstvo kulture i medija, Uprava za zaštitu kulturne baštine, Konzervatorski odjel u Splitu, HR-21000 Split, Porinova bb
– Hrvatske vode, VGO za slivove južnoga Jadrana, HR-21000 Split, Vukovarska 35
– HEP-Operator distribucijskog sustava d.o.o., Elektrodalmacija Split, HR-21000 Split, Poljička cesta 73

Ova elektronička isprava potpisana je kvalificiranim elektroničkim potpisom sukladno EU uredbi 910/2014/EU (eIDAS Regulation), a isti je vidljiv na posljednjoj nenumeriranoj stranici. Izvor pouzdanosti je European Union Trusted Lists (https://esignature.ec.europa.eu/efda/tl-browser/). U potpis je ugrađen vremenski pečat.

- VODOVOD I KANALIZACIJA d.o.o. Split, HR-21000 Split, Hercegovačka 8
- Hrvatska regulatorna agencija za mrežne djelatnosti, HR-10110 Zagreb, Ulica Roberta Frangeša Mihanovića 9

U postupku utvrđivanja posebnih uvjeta i uvjeta priključenja javnopravnim tijelima su elektroničkim sustavom eKonferencija dostavljeni podaci sukladno odredbama članka 135. stavka 3. Zakona o prostornom uređenju odnosno članka 81. stavka 3. Zakona o gradnji.

Javnopravnim tijelima je putem elektroničkog sustava eKonferencija omogućen uvid u navedene podatke i drugu dokumentaciju iz spisa u trajanju od 24.04.2023. godine do zaključno sa 23.05.2023. godine, što je zakonom propisani rok u trajanju od minimalno 30 dana.

Po isteku roka od strane navednih javnopravnih tijela na predmetnu dokumentaciju izdano je:

- Ministarstvo mora, prometa i infrastrukture, Lučka kapetanija Split, HR-21000 Split, Obala Lazareta 1
  - nije utvrđeno u roku, smatra se da posebnih uvjeta nema
- Ministarstvo mora, prometa i infrastrukture, Uprava pomorstva, HR-10000 Zagreb, Prisavlje 14
  - Utvrđivani posebni uvjeti **- Posebni uvjeti, KLASA: 350-05/23-02/245, URBROJ: 530-03-1-2-2-23-2 od 23.05.2023. godine**
- Ministarstvo unutarnjih poslova, Ravnateljstvo civilne zaštite, Sektor za inspekcijske poslove, HR-10000 Zagreb, Ilica 335
  - utvrđeni posebni uvjeti **- Posebni uvjeti, KLASA: 245-02/23-03/4143, URBROJ: 511-01-208-23-2 od 03.05.2023. godine**
- Ministarstvo unutarnjih poslova, Ravnateljstvo policije, Uprava za granicu, Služba pomorske i aerodromske policije, HR-10000 Zagreb, Ilica 335
  - dostavljena obavijest da nema posebnih uvjeta **- KLASA: NK-212-05/23-09/2, URBROJ: 511-01-64-23-15 od 08.05.2023. godine**
- Ministarstvo financija, Carinska uprava, HR-10000 Zagreb, A. Humboldta 4A
  - nije utvrđeno u roku, smatra se da posebnih uvjeta nema
- Državni inspektorat, Središnji ured, Sektor sanitarne inspekcije, HR-10000 Zagreb, Šubićeva 29
  - utvrđeni posebni uvjeti **- Posebni uvjeti, KLASA: 540-02/23-03/3949, URBROJ: 443-01-07-03-23-2 od 19.05.2023. godine**
- Ministarstvo kulture i medija, Uprava za zaštitu kulturne baštine, Konzervatorski odjel u Splitu, HR-21000 Split, Porinova bb
  - utvrđeni posebni uvjeti **- Posebni uvjeti, KLASA: 612-08/23-23/2159, URBROJ: 532-05-02-15/17-23-2 od 09.05.2023. godine**
- Hrvatske vode, VGO za slivove južnoga Jadrana, HR-21000 Split, Vukovarska 35
  - utvrđeni posebni uvjeti **- vodopravni uvjeti Hrvatskih voda, KLASA: 325-09/23-03/0005086, URBROJ: 374-24-3-23-2 od 19.05.2023. godine**
- HEP-Operator distribucijskog sustava d.o.o., Elektrodalmacija Split, HR-21000 Split, Poljička cesta 73
  - utvrđeni uvjeti priključenja **- Uvjeti priključenja i posebni uvjeti (elektroenergetska suglasnost za složeni priključak), Broj i znak: 401300103/6512/23MM od 27.04.2023. godine**

Ova elektronička isprava potpisana je kvalificiranim elektroničkim potpisom sukladno EU uredbi 910/2014/EU (eIDAS Regulation), a isti je vidljiv na posljednjoj nenumeriranoj stranici. Izvor pouzdanosti je European Union Trusted Lists (https://esignature.ec.europa.eu/efda/tl-browser/). U potpis je ugrađen vremenski pečat.

- VODOVOD I KANALIZACIJA d.o.o. Split, HR-21000 Split, Hercegovačka 8
  - utvrđeni posebni uvjeti i uvjeti priključenja - **Broj i znak: 9549 SIR/VL od 02.05.2023. godine**
- Hrvatska regulatorna agencija za mrežne djelatnosti, HR-10110 Zagreb, Ulica Roberta Frangeša Mihanovića 9
  - utvrđeni posebni uvjeti - **uvjeti gradnje HAKOM-a, KLASA: 361-03/23-01/8680, URBROJ: 376-05-3-23-02 od 04.05.2023. godine**

Iz tekstualnog dijela prikupljenih posebnih uvjeta vidljivo je da iste potvrđuju da su dostavljeni podaci i dokumentacija od strane projektanta, izrađeni u skladu s posebnim propisima i da se za iste daju posebni uvjeti odnosno uvjeti priključenja.

Prethodno je dostavljeno rješenje Ministarstva gospodarstva i održivog razvoja, HR-10000 Zagreb, Radnička cesta 80, Uprave za procjenu utjecaja na okoliš i održivo gospodarenje otpadom KLASA: UP/I-351-03/22-09/200, URBROJ: 517-05-1-2-22-9 od 7. rujna 2022. u kojem je navedeno da za predmetni zahvat nije potrebno provesti postupak procjene utjecaja na okoliš, uz primjenu mjera zaštite okoliša, te nije potrebno provesti glavnu ocjenu prihvatljivosti za ekološku mrežu.

Predmet izdavanja ove obavijesti nije usklađenost dostavljenih podataka i dokumentacije sukladno odredbama članka 135. stavka 3. Zakona o prostornom uređenju odnosno članka 81. stavka 3. Zakona o gradnji s prostorno-planskom dokumentacijom temeljem članka 138. Zakona o prostornom uređenju odnosno članka 85. Zakona o gradnji.

Oslobođeno od plaćanja upravne pristojbe prema Tarifnom broju 1. Uredbe o tarifi upravnih pristojbi (Narodne novine, broj 156/22).

NAČELNICA SEKTORA
Vesna Veselin, dipl.ing.građ.

DOSTAVITI:

- elektroničku ispravu putem elektroničkog sustava (https://dozvola.mgipu.hr)
  - DALIBOR CRNAC
    HR-21000 Split, LOVRETSKA 16

Ova elektronička isprava potpisana je kvalificiranim elektroničkim potpisom sukladno EU uredbi 910/2014/EU (eIDAS Regulation), a isti je vidljiv na posljednjoj nenumeriranoj stranici. Izvor pouzdanosti je European Union Trusted Lists (https://esignature.ec.europa.eu/efda/tl-browser/). U potpis je ugrađen vremenski pečat.

Elektronički potpis
sukladno uredbi (EU) broj 910/2014
Vjerodostojnost ovog dokumenta možete provjeriti skeniranjem QR koda. Skeniranjem ovog koda, sustav će Vas preusmjeriti na stranice izvornika ovog dokumenta, kako biste mogli potvrditi autentičnost. Njegova vjerodostojnost u ovom digitalnom obliku, valjana je i istovjetna potpisanom dokumentu u fizičkom obliku.
VESNA VESELIN
MINISTARSTVO PROSTORNOGA UREĐENJA, GRADITELJSTVA I DRŽAVNE IMOVINE
Potpisano: 26.05.2023.

HEP OPERATOR DISTRIBUCIJSKOG SUSTAVA d.o.o.

ELEKTRODALMACIJA SPLIT
POLJIČKA 73
21000 SPLIT
Telefon: 0800 300 413
Telefaks: 00385 (0)21 43 90 15

LUČKA UPRAVA SPLIT
GAT SV. DUJE 1
SPLIT
21000 SPLIT

NAŠ BROJ I ZNAK: 401300103/6512/23MM **VAŠ BROJ I ZNAK:**

PREDMET: Elektroenergetska suglasnost **DATUM:** 27.04.2023.

HEP-Operator distribucijskog sustava d.o.o. ELEKTRODALMACIJA SPLIT, (u daljnjem tekstu: HEP ODS), na osnovi Uredbe o izdavanju energetskih suglasnosti i utvrđivanju uvjeta i rokova priključenja na elektroenergetsku mrežu i Pravila o priključenju na distribucijsku mrežu, u postupku pokrenutom na zahtjev vlasnika/investitora građevine LUČKA UPRAVA SPLIT, GAT SV. DUJE 1, 21000 SPLIT, OIB: 06992092556 (u daljnjem tekstu: Podnositelj zahtjeva), izdaje:

ELEKTROENERGETSKU SUGLASNOST (EES)
broj 4013-70112020-100010099

Prihvaća se uredno podnesen Zahtjev za izdavanje elektroenergetske suglasnosti Podnositelja zahtjeva zaprimljenog dana 26.04.2023. g. pod urudžbenim brojem 401300103/10839/23MM, za Gat Svetog Petra (u daljnjem tekstu: Građevina), na lokaciji:

DOMAGOJEVA OBALA 1, 21000 SPLIT, k.č.br. 9544/2; k.o. Split.

Utvrđuje se da su ispunjeni uvjeti za izdavanje ove elektroenergetske suglasnosti (u daljnjem tekstu: EES), te se određuju sljedeći uvjeti priključenja na elektroenergetsku distribucijsku mrežu radi: priključenja novog korisnika mreže, povećanje priključne snage, promjene na priključku, a na temelju idejnog rješenja Građevine.

I. OSNOVNI TEHNIČKI PODACI O GRAĐEVINI

Vrsta i namjena Građevine: Ostalo
Predvidiva godišnja potrošnja električne energije: 0,00 kWh

II. POSEBNI UVJETI ZA LOKACIJU GRAĐEVINE

Na široj lokaciji predmetnog zahvata u prostoru, a prema raspoloživoj dokumentaciji, ne nalazi se postojeća i/ili planirana distribucijska elektroenergetska mreža.

Na široj lokaciji predmetnog zahvata u prostoru, a prema raspoloživoj dokumentaciji, nalazi se postojeća elektroenergetska mreža, kao što je vidljivo u prilogu 2. ove EES. U prilogu 2. ucrtani su i planirani zahvati u elektroenergetskoj mreži vezano za priključenje Građevine.

Prigodom projektiranja Građevine potrebno je uvažiti minimalne sigurnosne udaljenosti i razmake navedene u „Pravilniku o tehničkim normativima za izgradnju nadzemnih elektroenergetskih vodova nazivnog napona od 1 do 400 kV", a za podzemne kabele uvažiti minimalnesigurnosne udaljenosti križanja i paralelnog vođenja kabela navedene u „Tehničkim uvjetima za polaganje elektroenergetskih kabela nazivnog napona 1 kV do 35 kV".

U slučaju neizbježnog izmještanja distribucijskih nadzemnih i/ili podzemnih vodova, Podnositelj zahtjeva dužan je, za izvođenje radova izmještanja, sklopiti ugovor s HEP ODS-om koji će za navedeno izraditi svu potrebnu dokumentaciju i ishoditi dozvole. Navedena projektna dokumentacija i dozvole preduvjet su za izdavanje potvrde glavnog projekta Građevine.

Za sve izmjene trase planirane elektroenergetske mreže, Podnositelj zahtjeva treba zatražiti suglasnost HEP ODS-a.

Na mjestima izvođenja radova u blizini podzemnih elektroenergetskih vodova iskop treba obaviti ručno, a njihov položaj prethodno

utvrditi probnim iskopima u nazočnosti predstavnika HEP ODS-a.

Sve troškove izmještanja, zaštite i popravka zbog mogućih oštećenja distribucijske mreže podmiruje Podnositelj zahtjeva, a posao je dužan naručiti od HEP ODS-a. Navedeni troškovi nisu obuhvaćeni Ponudom/Ugovorom o priključenju.

III. UVJETI PRIKLJUČENJA

3.1. Priključna snaga i mjesto priključenja na mrežu

Ukupna priključna snaga u smjeru preuzimanja iz mreže: 1.546,00 kW
Postojeća priključna snaga u smjeru preuzimanja iz mreže: 49,90 kW na OMM broj 1305701473
2,00 kW na OMM broj 1308637083
79,06 kW na OMM broj 1308945802
7,36 kW na OMM broj 1305150949
295,00 kW na OMM broj 1306387853
6,40 kW na OMM broj 1302422980

Nazivni napon na mjestu priključenja na mrežu: 10 kV
Mjesto priključenja na mrežu: NN podzemna mreža; Spojno-mjerno polje
Napajanje mjesta priključenja iz: 1TS400 TRAJEKTNA LUKA / izvod: ; 4TS7 110 DOBRI / izvod: J10
Mjesto razgraničenja vlasništva i odgovornosti između Podnositelja zahtjeva i HEP ODS-a (mjesto predaje/preuzimanja energije) je: SPMO; Spojno-mjerno polje.
Uređaj za odvajanje smješten je u: ;.

3.2. Obračunska mjerna mjesta

Popis obračunskih mjernih mjesta Građevine s tehničkim podacima nalazi se u Prilogu 1.
Mjesta mjerenja električne energije: SPMO; MP u SN susretnom postrojenju.
Oprema mjernog mjesta treba biti u skladu s Tehničkim uvjetima za obračunska mjerna mjesta u nadležnosti HEP ODS-a.

IV. UVJETI PRIKLJUČENJA KOJE MORA ISPUNITI GRAĐEVINA

U SN postrojenju Građevine mora postojati mogućnost odvajanja i uzemljenja kabela Građevine prema susretnom postrojenju HEP ODS-a.

Postrojenje i električna instalacija Građevine trebaju biti projektirani i izvedeni prema važećim zakonima, tehničkim propisima, normama i preporukama, Mrežnim pravilima i Općim uvjetima za korištenje mreže i opskrbu električnom energijom te uvjetima iz ove EES.

Izvedba spoja Građevine na susretno postrojenje mora biti usklađena s tehničkim karakteristikama uređaja u susretnom postrojenju na kojeg se priključuje.

Postrojenje i električna instalacija Građevine moraju ispunjavati minimalne tehničke uvjete propisane Mrežnim pravilima, koji se odnose na: valni oblik napona, nesimetriju napona, pogonsko i zaštitno uzemljenje, razinu kratkog spoja, razinu izolacije, zaštitu od kvarova i smetnji, faktor snage i povratno djelovanje na mrežu.

Razina izolacije opreme u postrojenju i električnoj instalaciji Građevine mora biti dimenzionirana sukladno naponskoj razini na koju se priključuje. Ukoliko naponska razina na koju se postrojenje i električna instalacija Građevine priključuje iznosi 10 kV, razina izolacije opreme mora biti za naponsku razinu 20 kV.

Dimenzioniranje postrojenja i električne instalacije Građevine prema očekivanoj maksimalnoj struji tropolnog kratkog spoja u mreži:
- na razini napona 0,4 kV: 25 kA za priključnu snagu iznad 22 kW
- na razini napona 10, 20, 30 i 35 kV: 16 kA

Sustav zaštite od indirektnog dodira mora biti izveden automatskim isklapanjem dozemnih kvarova i uzemljenjem.

Vrijednost faktora ukupnoga harmonijskog izobličenja (THD) napona uzrokovanog priključenjem postrojenja i instalacija Građevine može iznositi najviše:
- na razini napona 10 i 20 kV: 2,0%.

Navedene vrijednosti odnose se na 95% 10-minutnih prosjeka efektivnih vrijednosti napona za razdoblje od tjedan dana.

Podnositelj zahtjeva dužan je zaštitu Građevine od kvarova uskladiti s odgovarajućom zaštitom u distribucijskoj mreži, tako da kvarovi na njegovu postrojenju i električnoj instalaciji ne uzrokuju poremećaje u distribucijskoj mreži ili kod drugih korisnika mreže.

Ukoliko podnositelj zahtjeva u svojoj instalaciji koristi vlastiti izvor napajanja koji se uključuje isključivo u slučaju prekida napajanja električnom energijom iz mreže, dužan je projektirati i izvesti blokadu uklopa vlastitog izvora napajanja na mrežu.

Projektom Građevine, osim radova za koje se izdaje EES, mora biti obuhvaćeno i:

- elektroenergetski kabeli od Građevine do mjesta predaje/preuzimanja energije;

Postrojenje i električna instalacija Građevine ne smije biti spojeno s postrojenjem i električnom instalacijom građevine drugog korisnika mreže (priključenih preko drugog obračunskog mjernog mjesta).

V. EKONOMSKI UVJETI

Podnositelj zahtjeva je dužan s HEP ODS-om zaključiti ugovorni odnos iz ponude/ugovora o priključenju, čime se uređuju uvjeti priključenja na distribucijsku mrežu, iznos naknade za priključenje i dinamika plaćanja, te odnosi (prava, dužnosti i obveze) Podnositelja zahtjeva i HEP ODS-a u postupku priključenja građevine na distribucijsku mrežu.

Podnositelj zahtjeva je sklopio ugovor o priključenju s HEP ODS-om u kojim se uređuju uvjeti priključenja na distribucijsku mrežu, iznos naknade za priključenje i dinamika plaćanja, te odnosi (prava, dužnosti i obveze) Podnositelja zahtjeva i HEP ODS-a u postupku priključenja građevine na distribucijsku mrežu.

Obveza Podnositelja zahtjeva je s HEP ODS-om sklopiti ugovore za reguliranje imovinsko-pravnih odnosa na svojim nekretninama za izgradnju elektroenergetskih objekata nužnih za priključenje njegove građevine na mrežu.

VI. UVJETI ZA POSTUPAK PRIKLJUČENJA NA MREŽU

Na temelju ove EES, Građevina ne može biti priključena na mrežu HEP ODS-a.

Za priključenje na mrežu Podnositelj zahtjeva treba:
- ishoditi potvrdu glavnog projekta (ako je propisano),
- sklopiti ugovor o korištenju mreže,
- dostaviti zahtjev za početak korištenja mreže.

Podnositelj zahtjeva dužan je, najmanje 30 dana prije priključenja, na propisanom obrascu, podnijeti Zahtjev za sklapanje ugovora o korištenju mreže.

HEP ODS će ponuditi Ugovor o korištenju mreže ako su ispunjeni svi uvjeti definirani u ovoj EES, i nakon što su ispunjene sve obveze po Ugovoru o priključenju.

Za početak korištenja mreže Podnositelj zahtjeva dužan je na propisanom obrascu podnijeti Zahtjev za početak korištenja mreže.

Prije početka korištenja mreže Podnositelj zahtjeva treba sklopiti Ugovor o opskrbi električne energije s opskrbljivačem.

VII. OSTALI UVJETI

Priključak na SN mrežu:

Napajanje mjesta priključenja iz: TS 110/10 kV Dobri, VP K10

Stvaranje uvjeta u SN mreži: Priključak građevine Podnositelja zahtjeva potrebno je izvesti polaganjem 2xKB tipa NA2XS(F)2Y 12/20 (24) kV 3x(1x185/25RM) (trasa duljine cca 70 m) od postojećeg 10 kV KB „TS 10/0,4 kV Kapetanija – TS10/0,4 kV Trajektna luka" do susretnog postrojenja građevine Podnositelja zahtjeva (planirana TS 20(10)/0,4 kV „Trajektna luka 3").

Opis priključka: U susretno postrojenje potrebno je smjestiti SN blok konfiguracije 2VP-SP-MP-K u kojem će biti smješteno obračunskomjerenje.

Susretno postrojenje će biti smješteno unutar planirane građevine trafostanice podnositelja zahtjeva. Dio trafostanice u kojem će biti smješten SN blok konfiguracije 2VP-SP-MP-K mora biti odvojen zasebnom pregradom s vratima pod ključem HEP-ODSa.

Priključak na NN mrežu:

Napajanje mjesta priključenja iz: postojeće TS 10/0,4 kV „Trajektna luka"

Stvaranje uvjeta u NN mreži: Za priključenje obračunskih mjernih mjesta na niskom naponu, iskoristit će se postojeći izvod iz TS 10/0,4 kV „Trajektna luka" koji trenutno napaja mjerna mjesta na gatu Svetog Petra. (Ovisno o točnoj poziciji ormara u kojem će bitismještena brojila, a koja će biti definirana glavnim projektom građevine, produljit će se postojeći niskonaponski kabel presjeka 4x50 mm2 po gatu Svetog Petra).

Rok važenja EES za složeni priključak jednak je roku važenja ugovora o priključenju.

Iznimno, ukoliko je EES sastavni dio lokacijske ili građevinske dozvole Građevine, rok važenja EES vezan je uz rok važenja lokacijske, odnosno građevinske dozvole.

VIII. UPUTA O PRAVNOM LIJEKU

U slučaju neslaganja s uvjetima iz ove EES, Podnositelj zahtjeva može u roku 15 dana od dana dostave ove EES izjaviti prigovor na rad HEP ODS-a Hrvatskoj energetskoj regulatornoj agenciji, Ulica grada Vukovara 14, 10000 Zagreb.

Prilozi:

1. Tablica obračunskih mjernih mjesta
2. Prikaz postojeće i planirane distribucijske elektroenergetske mreže na lokaciji
3. Jednopolna shema susretnog postrojenja

Direktor

mr.sc. Saša Kraljević, dipl.ing.el.

HEP-Operator distribucijskog sustava d.o.o. ZAGREB
DISTRIBUCIJSKO PODRUČJE 18
ELEKTRODALMACIJA SPLIT

Dostaviti:

- Podnositelju zahtjeva
- HEP ODS, ELEKTRODALMACIJA SPLIT
- Pismohrani

Prilog 1. Tablica obračunskih mjernih mjesta

Šifra OMM	Naziv OMM	Kategorija korisnika mreže	Napon OMM (kV)	Priključna snaga - potrošnja (kW)	Dopušteni faktor snage - potrošnja	1F/ 3F
1305701473	Sanitarije	Kupac	0,4 kV	4,60	0,95	1
1308637083	Prodaja karata 2	Kupac	0,4 kV	4,60	0,95	1
1308945802	Caffe bar	Kupac	0,4 kV	13,80	0,95	3
1305150949	Prodaja karata 1	Kupac	0,4 kV	4,60	0,95	1
1306387853	Brodovi	Kupac	10 kV	1.500,00	0,95	3
1302422980	Javna rasvjeta	Kupac	0,4 kV	13,80	0,95	3
1397254135	Garderoba	Kupac	0,4 kV	4,60	0,95	1

Prilog 2.

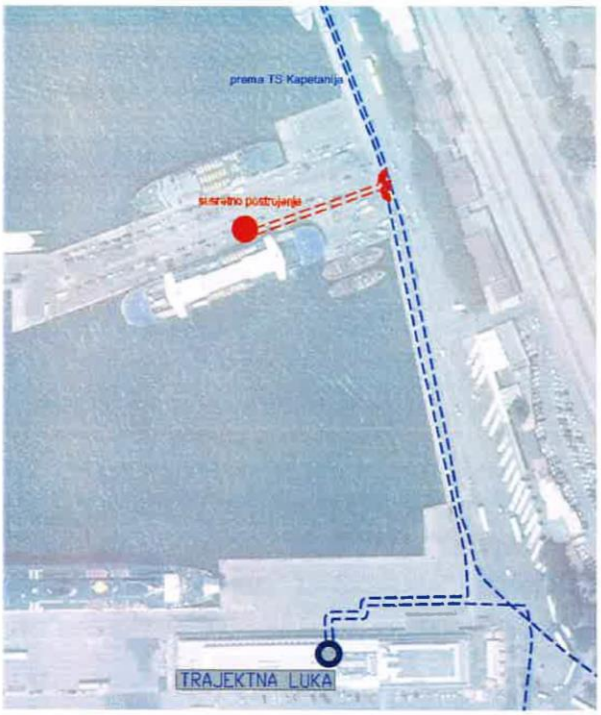
prema TS Kapetanija
TRAJEKTNA LUKA

Po potrebi će se produljiti postojeći NN kabel, ovisno o smještaju ormara u kojem će biti smještena OMMa.
GEOPORTAL
KRO7005
KRO1103
TRAJEKTNA LUKA
KRO1104

Prilog 3.

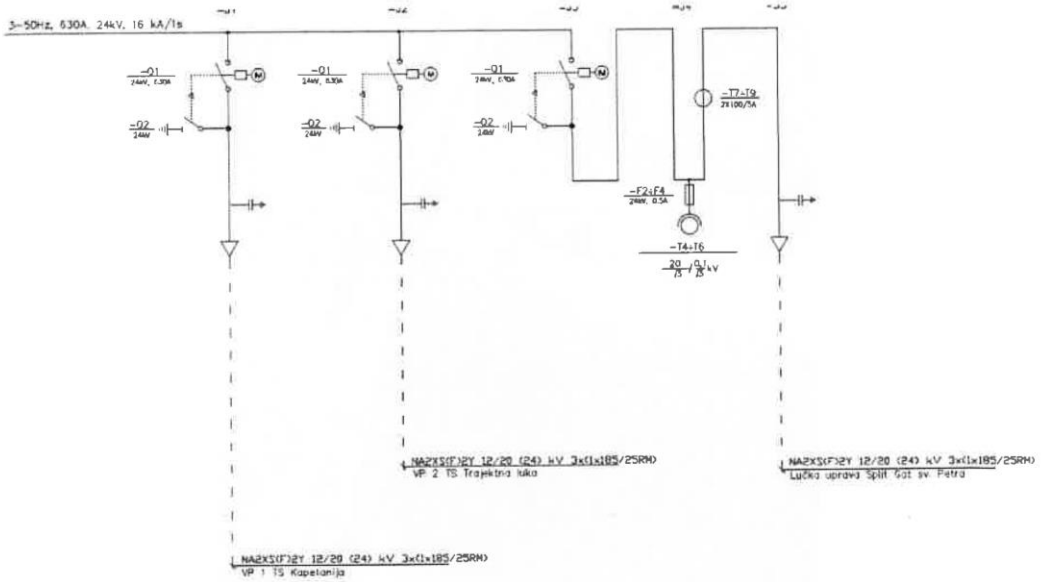
3~50Hz, 630A, 24kV, 16 kA/1s
-Q1
-Q2
-T7÷T9
2x100/5A
-F2÷F4
2A, 0.5A
-T4÷T6
NA2XS(F)2Y 12/20 (24) kV 3x(1x185/25RM)
VP 2 TS Trajektna luka
NA2XS(F)2Y 12/20 (24) kV 3x(1x185/25RM)
Lučka uprava Split Gat sv. Petra
NA2XS(F)2Y 12/20 (24) kV 3x(1x185/25RM)
VP 1 TS Kapetanija

HAKOM

REPUBLIKA HRVATSKA
Ministarstvo prostornoga uređenja, graditeljstva i državne imovine, Uprava za prostorno uređenje i dozvole državnog značaja, Sektor građevinskih i

Primljeno:	04.05.2023	
Klasif. oznaka:	350-05/23-28/000098	
Urudžbeni broj:	376-23-0005	
Org.jed.: 531-06-	Broj priloga:	Vrij.:

KLASA: 361-03/23-01/8680
URBROJ: 376-05-3-23-02
Zagreb, 04.05.2023. godine

REPUBLIKA HRVATSKA
Ministarstvo prostornoga uređenja, graditeljstva i državne imovine, Uprava za prostorno uređenje i dozvole državnog značaja, Sektor građevinskih i uporabnih dozvola, OIB 95093210687

Predmet: Posebni uvjeti gradnje

Podnositelj:

- DALIBOR CRNAC, HR-21000 Split, LOVRETSKA 16

Građevina/zahvat u prostoru:

- rekonstrukciju građevine infrastrukturne namjene prometnog sustava (pomorski promet), 1. skupine Rekonstrukcija i dogradnja Gata Sv. Petra u Gradskoj luci Split

Lokacija:

- k.č.br. k.č. 9544/2, k.o. Split k.o. Split

Veza: KLASA: 350-05/23-28/000098, URBROJ: 376-23-0005 od 04.05.2023. godine

Poštovani,

Za predmetnu građevinu dajemo vam sljedeće uvjete:

1. Zaštita postojeće elektroničke komunikacijske infrastrukture (dalje: EKI) u zoni zahvata - sukladno izjavama operatora u privitku:
   a) Ako na obuhvatu građevinske zone postoji EKI potrebno se pridržavati odredbi članka 61. Zakona o elektroničkim komunikacijama (Narodne novine, broj 76/22) (dalje: ZEK) i Pravilnika o načinu i uvjetima određivanja zone elektroničke komunikacijske infrastrukture i druge povezane opreme, zaštitne zone i radijskog koridora te obvezama investitora radova ili građevine (Narodne novine, broj 75/13) (dalje: Pravilnik) potrebno je projektirati zaštitu EKI ili eventualno potrebno premještanje navedene infrastrukture, a postojeća EKI treba biti ucrtana u situacijski prikaz. Prema odredbi stavka 4. članka 61. ZEK-a, u slučaju kada je nužno zaštititi ili premjestiti EKI u svrhu izvođenja radova ili gradnje nove građevine, investitor radova ili građevine obvezan je, o vlastitom trošku, osigurati zaštitu ili premještanje EKI koja je izgrađena u skladu s ZEK-om i posebnim propisima. U protivnom, trošak njezine zaštite ili premještanja snosi infrastrukturni operator. Nadalje, prema odredbi stavka 5.

članka 6. Pravilnika, određeno je da u slučaju potrebe izmicanja ili zaštite postojeće EKI ili elektroničkog komunikacijskog voda (EKV), a na zahtjev investitora (vlasnika ili korisnika objekta ili nekretnine na kojoj je predmetna EKI ili EKV) radi izgradnje nove komunalne infrastrukture, različite vrste objekata ili radova na postojećoj komunalnoj infrastrukturi ili postojećem objektu, a:

I. Infrastrukturni operator posjeduje uporabnu dozvolu za predmetnu EKI/EKV:
   - Investitor mora izraditi projekt ili tehničko rješenje za zaštitu predmetne EKI/EKV,
   - Sve troškove izrade tehničkog rješenja zaštite, materijala, radova, stručnog nadzora i ostalog nužnog za realizaciju tehničkog rješenja snosi investitor.

II. Infrastrukturni operator ne posjeduje uporabnu dozvolu za predmetnu EKI/EKV:
   - Infrastrukturni operator mora izraditi projekt ili tehničko rješenje za zaštitu predmetne EKI ili EKV,
   - Sve troškove izrade tehničkog rješenja zaštite, materijala, radova, stručnog nadzora i ostalog nužnog za realizaciju tehničkog rješenja snosi infrastrukturni operator.

Ukoliko je potrebna izmicanje ili zaštita EKI, investitor mora imati suglasnost Infrastrukturnog/ih operatora na tehničko rješenje izmicanja ili zaštite EKI koje mora biti sastavni dio glavnog projekta.

Nadalje, prema odredbi članka 6. stavka 6. Pravilnika, ukoliko se investitor i infrastrukturni operatori ne mogu usuglasiti oko odabira tehničkog rješenja zaštite, tada jedna ili druga strana može zahtijevati posredovanje Agencije u ovom postupku.

Također, prema stavku 9. članku 6. Pravilnika, infrastrukturni operatori su obvezani u odgovoru na zahtjev investitora/projektanta priložiti uporabnu dozvolu za predmetnu EKI ukoliko je ista izdana. Kontakti operatora su na izjavama u privitku.

b) Ako u zoni zahvata nema položene EKI nemamo uvjete zaštite iste.

2. Za predmetnu građevinu temeljem odredbi članka 56. ZEK-a, projektant je obvezan projektirati, a investitor ugraditi/izgraditi elektroničku komunikacijsku mrežu (dalje: EKM) i EKI.

S poštovanjem,

REFERENT
Hrvoje Boban

Privitak
1. Izjave operatora

Dostaviti:
1. Podnositelju zahtjeva (putem elektroničkog sustava eKonferencija)
2. Nadležnom tijelu (putem elektroničkog sustava eKonferencija)
3. U spis

A1 Hrvatska d.o.o.
Vrtni put 1
HR – 10000 Zagreb
A1.hr

Prije izvođenja radova, obavezno nas kontaktirajte:
Šime Radman +385 91 469 2437

Email: infrastruktura@A1.hr

S poštovanjem
Odjel projektiranja fiksne mreže i dokumentacije

Privitak: položaj kabela

012

A1 Hrvatska d.o.o.
Vrtni put 1 - 10 000 Zagreb

A1 Hrvatska d.o.o.
Vrtni put 1
HR – 10000 Zagreb
A1.hr

Hrvatski Telekom d.d.
Odjel za elektroničko komunikacijsku infrastrukturu (EKI)
Adresa: Harambašićeva 39, Zagreb
Telefon: +385 1 4918 658
Telefaks: +385 1 4917 118

HAKOM
OI
Roberta Frangeša Mihanovića 9
10000 Zagreb

oznaka C4-70855390-23
Kontakt osoba Raul Girotto
Telefon +385 98 308 948
Datum 28.04.2023.
Nastavno na Položaj EKI - 361-03/23-01/8680 na k.č. 9544/2, k.o. Split
Investitor:

Temeljem Vašeg zahtjeva te uvidom u dostavljeni situacijski prikaz područja obuhvata, izdajemo Vam

IZJAVU O POLOŽAJU
ELEKTRONIČKE KOMUNIKACIJSKE INFRASTRUKTURE (EKI)

1. U interesu zaštite postojeće EKI u vlasništvu Hrvatskog Telekoma d.d. (dalje: HT), a koja je sukladno *Zakonu o elektroničkim komunikacijama* (dalje: ZEK) od interesa za Republiku Hrvatsku, u prilogu dostavljamo izvadak iz dokumentacije podzemne i nadzemne EKI za predmetni zahvat u prostoru. Detaljnije informacije o trasi nadzemne EKI mogu se dobiti uvidom na terenu.

2. Sukladno *Pravilniku o načinu i uvjetima određivanja zone elektroničke komunikacijske infrastrukture i povezane opreme, zaštitne zone i radijskog koridora te obveze investitora radova ili građevine* (dalje: Pravilnik) mjesta kolizije utvrđuju se i dokumentiraju na način da se opseg predmetnog zahvata prikazuje rješenjima zaštite i/ili izmještanja. Za izradu tehničko-tehnološkog rješenja zaštite i/ili izmještanja potrebno je od HT-a zatražiti dodatne podatke o EKI putem kontakt osobe navedene u ovoj Izjavi. Sukladno *Zakonu o prostornom uređenju* potrebno je dati prednost rješenjima zaštite EKI umjesto izmještanju, u mjeri u kojoj je to moguće

3. Na rješenje zaštite i/ili izmještanja EKI potrebno je od HT-a pribaviti suglasnost putem web adrese https://eki-zahtjevi.t.ht.hr, a isto rješenje sa suglasnošću mora biti sastavni dio glavnog i izvedbenog projekta za predmetni zahvat u prostoru. Izvedbeni projekt kojim se razrađuje rješenje iz glavnog projekta potrebno je dostaviti HT-u na suglasnost najmanje 90 dana prije dana početka izvođenja radova unutar obuhvata EKI, odnosno bez odgode po ishođenju potrebnih dozvola za gradnju ukoliko investitor odmah počinje s izvođenjem radova.

4. Ukoliko je EKI potrebno izmjestiti na lokaciju drugih katastarskih čestica, HT će s investitorom i, po potrebi, drugim osobama sklopiti ugovor kojim će se definirati međusobna prava i obveze glede imovinskopravnih odnosa i izmještanja EKI.

5. Ukoliko projekt predviđa izmještanje EKI na mjestima kolizije, investitor/izvođač radova je obvezan najmanje 90 dana prije početka izvođenja radova unutar obuhvata EKI obavijestiti HT putem e-mail adrese izmjestanje.privatni@t.ht.hr (za fizičke osobe), odnosno zahtjev.poslovni@t.ht.hr (za pravne osobe), odnosno bez odgode po ishođenju potrebnih dozvola za gradnju ukoliko investitor odmah počinje s izvođenjem radova te najmanje 10 radnih dana prije početka izvođenja radova unutar obuhvata EKI podnijeti zahtjev za označavanje/iskolčenje trase podzemne EKI putem e-mail adrese t536.mreza@t.ht.hr.

6. Rok realizacije izmještanja EKI ovisi o tehničkom rješenju izmještanja, ishođenju potrebnih dozvola i potrebi rješavanja imovinskopravnih odnosa radi izvođenja radova izmještanja.

7. Ukoliko projekt predviđa samo zaštitu EKI na mjestima kolizije investitor je obvezan najmanje 10 dana prije početka izvođenja radova unutar obuhvata EKI obavijestiti HT i za podzemnu EKI podnijeti zahtjev za označavanje/iskolčenje trase putem e-mail adrese t536.mreza@t.ht.hr.

8. Tijekom izvođenja svih radova u blizini EKI potrebno je osigurati nazočnost ovlaštenih osoba HT-a.

9. Radove na prespajanjima i ostale kabel-monterske radove izvodi HT ili od HT-a ovlašteni izvođač. Ukoliko je investitor naručitelj sukladno Zakonu o javnoj nabavi i za radove na prespajanjima i ostale kabel-monterske radove provodi postupak javne nabave, obvezan je od HT-a zatražiti tehničke kriterije za izbor izvođača radova na prespajanjima i ostalim kabel-monterskim radovima.

10. Nakon završetka izvođenja građevinskih radova, a prije uređenja javne površine ili asfaltiranja, HT može zatražiti kalibraciju cijevi i utvrđivanje stanja DTK. Ukoliko se utvrde oštećenja, HT će odmah pokrenuti sanaciju istih na trošak investitora, a trošak kalibracije cijevi i utvrđivanja stanja DTK teretit će investitora.

11. Troškovi zaštite i izmještanja raspodjeljuju se sukladno ZEK-u i Pravilniku.

12. Svaku nepredviđenu okolnost koja bi mogla nastati i dovesti do oštećenja EKI, izvođač radova/investitor je dužan odmah prijaviti HT-u na e-mail adresu t536.mreza@t.ht.hr ili na tel: 08009000.

13. Ukoliko investitor ne postupi sukladno Zakonu o gradnji na način da se glavnim projektom ne obuhvate svi tehničko-tehnološki aspekti zaštite i/ili izmještanja EKI te time zbog nepravovremenog ishođenja potrebnih dozvola/suglasnosti za zaštitu i/ili izmještanje EKI HT-u, investitoru ili trećoj osobi nastane šteta, HT za istu neće biti odgovoran te će ju nadoknaditi investitor ili treća osoba.

14. Ukoliko izvođač radova/investitor ne obavijesti /nepravodobno obavijesti HT sukladno ovoj Izjavi te se time HT-u prouzroči šteta, izvođač radova/investitor će biti obvezan takvu štetu naknaditi.

15. Uništenje, oštećenje ili ometanje u radu EKI i drugih javnih naprava je kazneno djelo kažnjivo sukladno Kaznenom zakonu.

Ova Izjava vrijedi 24 mjeseca od datuma izdavanja, odnosno do 28.04.2025. g. i sastavni je dio Posebnih uvjeta HAKOM-a.

S poštovanjem,

Odjel za elektroničko komunikacijsku infrastrukturu
Direktorica
Maja Mandić, dipl.iur.

Napomena: izjava je dostavljena na email: uv-ekonferencija@hakom.hr

OVAJ DOKUMENT JE VALJAN BEZ POTPISA I PEČATA

Elektronički potpis
sukladno uredbi (EU) broj 910/2014
Vjerodostojnost ovog dokumenta možete provjeriti skeniranjem QR koda. Skeniranjem ovog koda, sustav će Vas preusmjeriti na stranice izvornika ovog dokumenta, kako biste mogli potvrditi autentičnost. Njegova vjerodostojnost u ovom digitalnom obliku, valjana je i istovjetna potpisanom dokumentu u fizičkom obliku.
HRVOJE BOBAN
HAKOM
Potpisano: 04.05.2023.

HRVATSKE VODE
VODNOGOSPODARSKI ODJEL
ZA SLIVOVE JUŽNOG JADRANA
21000 Split, Vukovarska 35

Telefon: 021 / 309 400
Telefax: 021 / 309 491

KLASA: 325-09/23-03/0005086
URBROJ: 374-24-3-23-2
Datum: 19.05.2023

Ministarstvo prostornog uređenja, graditeljstva i državne imovine
Uprava za prostorno uređenje i dozvole državnog značaja
Sektor građevinskih i uporabnih dozvola

Predmet: Vodopravni uvjeti za rekonstrukciju i dogradnju gata Sv. Petra u gradskoj luci Split na k.č. 9544/2, k.o. Split
Veza: Vaša KLASA: 350-05/23-28/000098, URBROJ: 531-06-3-1-2/4-23-0003 od 21.04.2023.

Ministarstvo prostornog uređenja, graditeljstva i državne imovine, Uprava za prostorno uređenje i dozvole državnog značaja, Sektor građevinskih i uporabnih dozvola, podnio je zahtjev KLASA: 350-05/23-28/000098, URBROJ: 531-06-3-1-2/4-23-0003 od 21.04.2023.god., zaprimljen 24.04.2023. god. putem elektroničkog sustava eKonferencija, za investitore **LUČKA UPRAVA SPLIT, Gat Svetog Duje 1, 21000 Split,** za izdavanje vodopravnih uvjeta za rekonstrukciju i dogradnju gata Sv. Petra u gradskoj luci Split na k.č. 9544/2, k.o. Split. Planiranom rekonstrukcijom i dogradnjom u sklopu zahvata povećava se operativna površina gata, te ugrađuju dvije dodatne rampe za brodove, što omogućava optimalniju upotrebu. Također je predviđena ugradnja modularnih objekata u funkciji putničkog prometa kao i prateća infrastruktura.
Uz zahtjev za izdavanje vodopravnih uvjeta dostavljena je sljedeća dokumentacija:

- Elaborat, T.D. 838E/03/2023, izradio POMGRAD INŽENJERING d.o.o., Split, ožujak 2023. god.
- Rješenje Ministarstva gospodarstva i održivog razvoja(KLASA: UP/I-351-03/22-09/200, URBROJ: 517-05-1-2-22-9 od 07.09.2022.) da za namjeravani zahvat nije potrebno provesti postupak procjene utjecaja na okoliš uz primjenu mjera zaštite okoliša.

Prema Tar. br. 2. Uredbe o Tarifi upravnih pristojbi („Narodne novine" broj 92/21, 93/21, 95/21 i 156/22) na ove vodopravne uvjete se ne plaća upravna pristojba.

Uvidom u raspoloživu dokumentaciju utvrđeno je da planirani zahvat utječe na ciljeve iz članka 5. stavak 2. i članka 46. Zakona o vodama (NN broj 66/2019 i NN broj 84/2021), te temeljem članka 158. Zakona o vodama, Hrvatske vode, Vodnogospodarski odjel za slivove južnoga Jadrana, Split, izdaju

VODOPRAVNE UVJETE
za rekonstrukciju i dogradnju gata Sv. Petra u gradskoj luci Split k.č. 9544/2, k.o. Split

Vodopravni uvjeti su:

1) Investitor, odnosno korisnik građevine, dužan je pridržavati se mjera zaštite okoliša koje su propisane Rješenjem (KLASA: UP/I-351-03/22-09/200, URBROJ: 517-05-1-2-22-9 od 07.09.2022.god.).
2) Investitor, odnosno korisnik građevine, dužan je riješiti odvodnju otpadnih voda (sanitarnih i oborinskih) razdjelnim sustavom.
3) Investitor, odnosno korisnik građevine, dužan je odvodnju sanitarnih otpadnih voda riješiti priključkom na kanalizacijsko kontrolno okno sustava javne odvodnje, prema uvjetima nadležnog komunalnog poduzeća.
4) Investitor, odnosno korisnik građevine, dužan je prije spoja na sustav javne odvodnje otpadne vode dovesti najmanje na nivo kvalitete komunalnih otpadnih voda.
5) Ukoliko će se u objektima vršiti priprema hrane, investitor, odnosno korisnik građevine, dužan je otpadne vode iz prostora za pripremu hrane propustiti kroz separator masnoća prije konačne dispozicije u interni sustav sanitarne odvodnje.
6) Investitor, odnosno korisnik građevine, dužan je oborinske otpadne vode sa svih površina koje bi mogle biti zamašćene (parkirališta, manipulativne površine) propustiti kroz separator lakih tekućina prije konačne dispozicije.

078552859

7) Investitor je dužan napraviti projektno rješenje oborinske odvodnje sa predmetne obale na način da ista može prihvatiti sve oborinske vode sa pripadnog gravitirajućeg sliva. Projektno rješenje oborinske odvodnje sa predmetne prometnice treba uskladiti sa važećom prostorno – plansko dokumentacijom Grada Splita.

8) Investitor je dužan sve oborinske vode sa predmetnih površina ukloniti i zbrinuti na način kojim se neće ugroziti okolno zemljište, stambeni i ostali objekti.

9) Kako se predmetni objekt trajno nalazi pod utjecajem morskih mjena - plime, skreće se pozornost investitoru u pogledu visinskih kota na kojima je građevina projektirana. U skladu sa tim, investitoru, odnosno projektantu, se preporuča da projektno rješenje objekta i njegovo korištenje sa svim pripadajućim instalacijama (sustav odvodnje) ispita i uskladi sa uvjetima koji se mogu javiti uslijed visokih plimnih voda, a uz najmanje šteta po korisnika objekta, sam objekt kao i za okoliš.

10) Investitor odnosno projektant je dužan izraditi projektno rješenje predmetnog uređenja obale i istu izvesti na način kojim se neće poremetiti uljevi oborinskih odvodnih kolektora u more, odnosno dužan ih je uklopiti u novo projektno rješenje odvodnje.

11) Investitor je dužan izvesti sve objekte i uređaje predmetnog sustava odvodnje na način da se zadovolje svojstva vodonepropusnosti, strukturalne stabilnosti i funkcionalnosti prema *Pravilniku o tehničkim zahtjevima za građevine odvodnje otpadnih voda, kao i rokovima obvezne kontrole ispravnosti građevina odvodnje i pročišćavanja otpadnih voda (NN 03/2011)* te o tome priložiti odgovarajuća uvjerenja prilikom tehničkog prijema.

12) Investitor, odnosno korisnik građevine, dužan je u transformatorskoj stanici projektirati vodonepropusni bazen za prihvat transformatorskog ulja. Vodonepropusni bazen mora biti volumena dovoljnog za prihvat kompletnog sadržaja ulja u trafostanici.

13) Investitor, odnosno korisnik građevine, dužan je za višak iskopa projektom odrediti mjesto, način deponiranja i konačno uređenje deponija. Teren devastiran radovima, dovesti u prvobitno stanje.

14) Ukoliko se projektno rješenje odvodnje pokaže kao neodgovarajuće ili nedovoljno po pitanju štetnog djelovanja na okolinu, investitor, odnosno projektant je dužan napraviti izmjenu ili dopunu projektnog rješenja i istu izvesti.

15) Investitor je dužan izgradnju predmetnih objekata uskladiti sa postojećim i planiranim komunalnim vodovima na terenu, te za moguća križanja (sa vodovodom, kanalizacijom, strujom, telekomunikacije i sl.) ishoditi posebne uvjete i suglasnosti nadležnih poduzeća .

16) Projektnom dokumentacijom potrebno je predvidjeti i druge odgovarajuće mjere da izgradnjom građevine za koju se izdaju ovi vodopravni uvjeti ne dođe do šteta ili nepovoljnih posljedica za vodnogospodarske interese.

17) Investitor je dužan izraditi glavni projekt predmetnog objekta u skladu sa ovim vodopravnim uvjetima, te isti dostaviti Hrvatskim vodama na vodopravnu potvrdu.

Ovi se vodopravni uvjeti mogu izmijeniti sukladno članku 158. Zakona o vodama.

Ovlaštenik:
Ana Mazuić, dipl.ing.građ.

Dostava:
1. Naslovu (putem elektroničkog sustava eKonferencija na adresi https://dozvola. mgipu.hr);
2. Služba 24-3 (u spis);
3. Pismohrana;
4. Ministarstvo gospodarstva i održivog razvoja, Uprava vodnoga gospodarstva i zaštite mora - Zagreb (PDF);
5. VGI Split(PDF).

078552859

VODOVOD I KANALIZACIJA
S P L I T

Vodovod i kanalizacija d.o.o.
Hercegovačka 8, 21000 Split
t. 021 54 59 00
f. 021 34 34 66
e. info@vik-split.hr
www.vik-split.hr

MINISTARSTVO PROSTORNOGA UREĐENJA, GRADITELJSTVA I DRŽAVNE IMOVINE - Sektor građevinskih i uporabnih dozvola

Ulica Republike Austrije 20
10000 Zagreb

Split, 02.05.23
Naš broj: 9549
Naš znak: SIR/VL
Klasa: UP/I 350-05/23-28/98
Ur.br: 531-06-3-1-2/4-23-3

Predmet: ***Posebni uvjeti i uvjeti priključenja***

Građevinska dozvola

REKONSTRUKCIJA I DOGRADNJA GATA SV. PETRA U GRADSKOJ LUCI SPLIT (rekonstrukcija)

kat.čest. 9544/2 k.o.Split

Investitor: LUČKA UPRAVA SPLIT, Gat Svetog Duje 1, Split

Referentna projektna dokumentacija: Elaborat za ishođenje posebnih uvjeta i uvjeta priključenja TD 838E/03/2023, ožujak 2023. (POMGRAD INŽENJERING d.o.o. Split)

Na vaš zahtjev kojim se traže Posebni uvjeti i uvjeti priključenja, izvještavamo vas kako slijedi:

VODOOPSKRBA:

Za planirani zahvat u prostoru: REKONSTRUKCIJA I DOGRADNJA GATA SV. PETRA U GRADSKOJ LUCI SPLIT, kako je prikazano u priloženom Elaboratu za ishođenje posebnih uvjeta i uvjeta priključenja, oznake T.D. 838E/03/2023 izrađenom od strane POMGRAD INŽENJERING d.o.o. Split od ožujka 2023. godine, te uvidom u isto, od strane Vodovoda i kanalizacije d.o.o. Split, dostavljamo slijedeće uvjete:
Na predmetnom području postoje instalacije javne vodoopskrbne mreže. Prihvaća se tehničko rješenje planiranog zahvata u prostoru prikazano u priloženom Elaboratu za ishođenje posebnih uvjeta i uvjeta priključenja. Prilikom izvođenja građevinskih radova, kopanje i sl. izvoditi uz povećani oprez zbog postojećih instalacija. Kod izrade Glavnog projekta, kao i kod izvođenja radova pridržavati se zakonskih obveza i tehničkih normativa postavljanja svih vrsta instalacija komunalne infrastrukture. Za detalje, položaj postojećih instalacija i eventualne nejasnoće javiti se u "Vodovod i kanalizacija" d.o.o. Split, Odjel vodoopskrbna mreža Split-Zapad (tel. 021/546-213).
NAPOMENA: Prilikom izvođenja radova voditi računa da ne dođe po oštećenja postojećih instalacija u vlasnosti VIK-a d.o.o. Split. U slučaju oštećenja istih troškove sanacije snosi investitor.

ODVODNJA:

Predmetna lokacija pripada razdjelnom sustavu javne odvodnje.
Za planirani zahvat u prostoru: REKONSTRUKCIJA I DOGRADNJA GATA SV. PETRA U GRADSKOJ LUCI SPLIT, kako je prikazano u priloženom Elaboratu za ishođenje posebnih uvjeta i uvjeta priključenja, oznake T.D. 838E/03/2023 izrađenom od strane POMGRAD INŽENJERING d.o.o. Split od ožujka 2023. godine, te uvidom u isto, od strane Vodovoda i kanalizacije d.o.o. Split, dostavljamo slijedeće uvjete:
Na situaciji u privitku dostavljamo položaj postojećih instalacija sustava javne odvodnje na predmetnom području. Postoji mogućnost priključenja planiranog zahvata na sustav javne odvodnje na postojeći kanalizacijski kolektor. Uvjeti priključenja definirati će se po zahtjevu stranke (investitora) za odobrenje kanalizacijskog priključka. S obzirom na opterećenost postojećeg kolektora spoj priključnog okna ROF6 predvidjeti što je moguće više pri vrhu postojećeg okna s ugradnjom nepovratnog ventila. Glavnim projektom prikazati naprijed navedeno te prikazati postojeće instalacije sustava javne odvodnje. Također, kod izrade Glavnog projekta pridržavati se zakonskih obveza i tehničkih normativa postavljanja svih vrsta instalacija komunalne infrastrukture. Prilikom izrade Glavnog projekta za detalje i eventualne nejasnoće javiti se u "Vodovod i kanalizacija" d.o.o. Split, Odjel kanalizacijska mreža aglomeracije Split-Solin (mob. 099/738-32-52).
NAPOMENA: Prilikom izvođenja radova voditi računa da ne dođe do oštećenja postojećih instalacija u vlasnosti "VIK-a" d.o.o. Split. U slučaju oštećenja istih troškove sanacije snosi investitor.

Ovi uvjeti su utvrđeni za potrebe izdavanja Građevinske dozvole, te kao osnova za izradu projektne dokumentacije.

S poštovanjem,

Direktor Tehničkog sektora:

Ivica Perić, dipl.ing.el.

Prilozi: ; kao u tekstu;

Na znanje: Naslov
SIR – ovdje
Odsjek mreža SPLIT – ZAPAD
Pismohrana

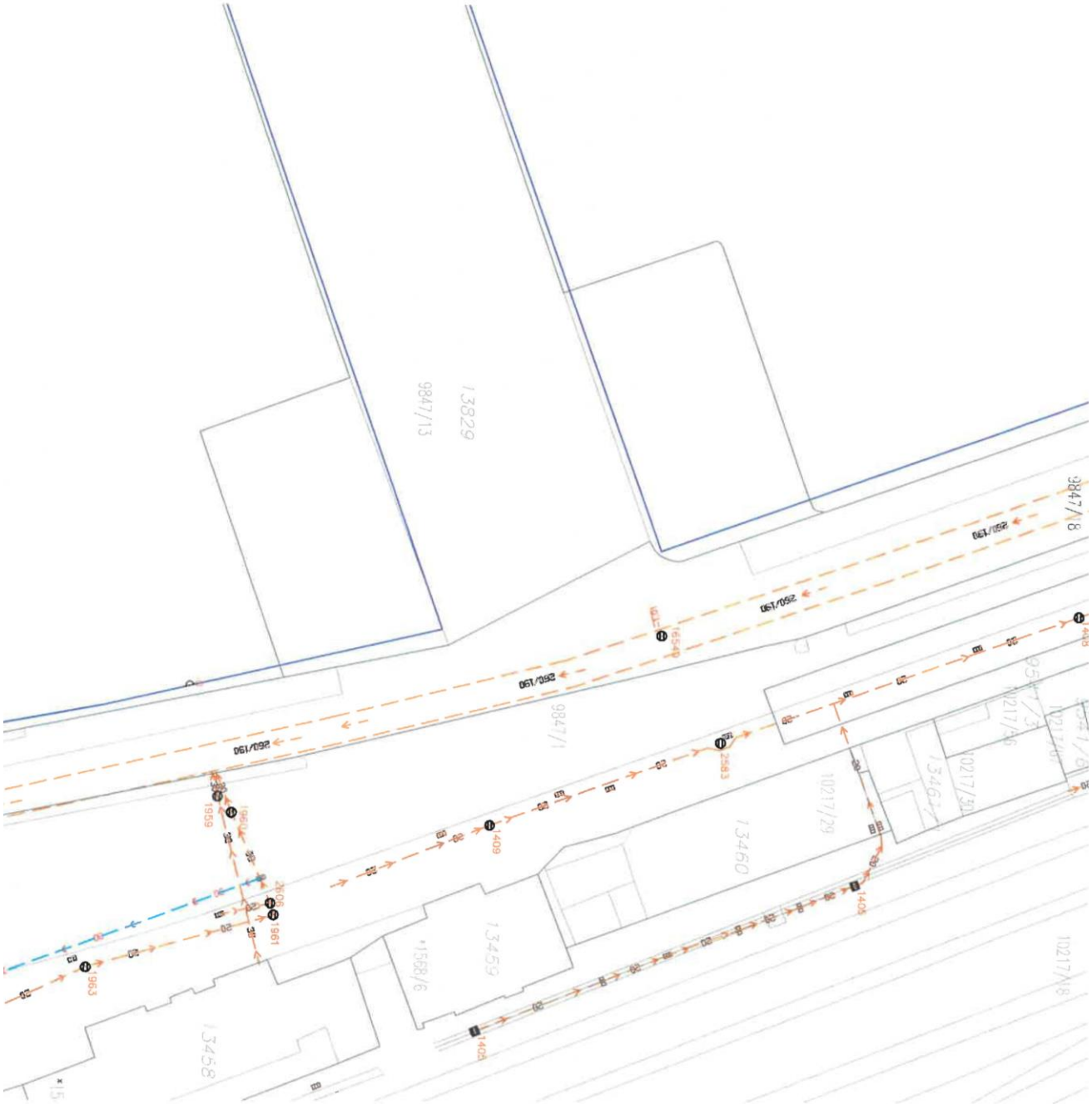
13829
9847/13
9847/1
9847/8
250/190
260/190
1549
2583
1959
1964
1409
2606
1961
1963
13460
13459
1568/6
13458
10217/29
1405
1402

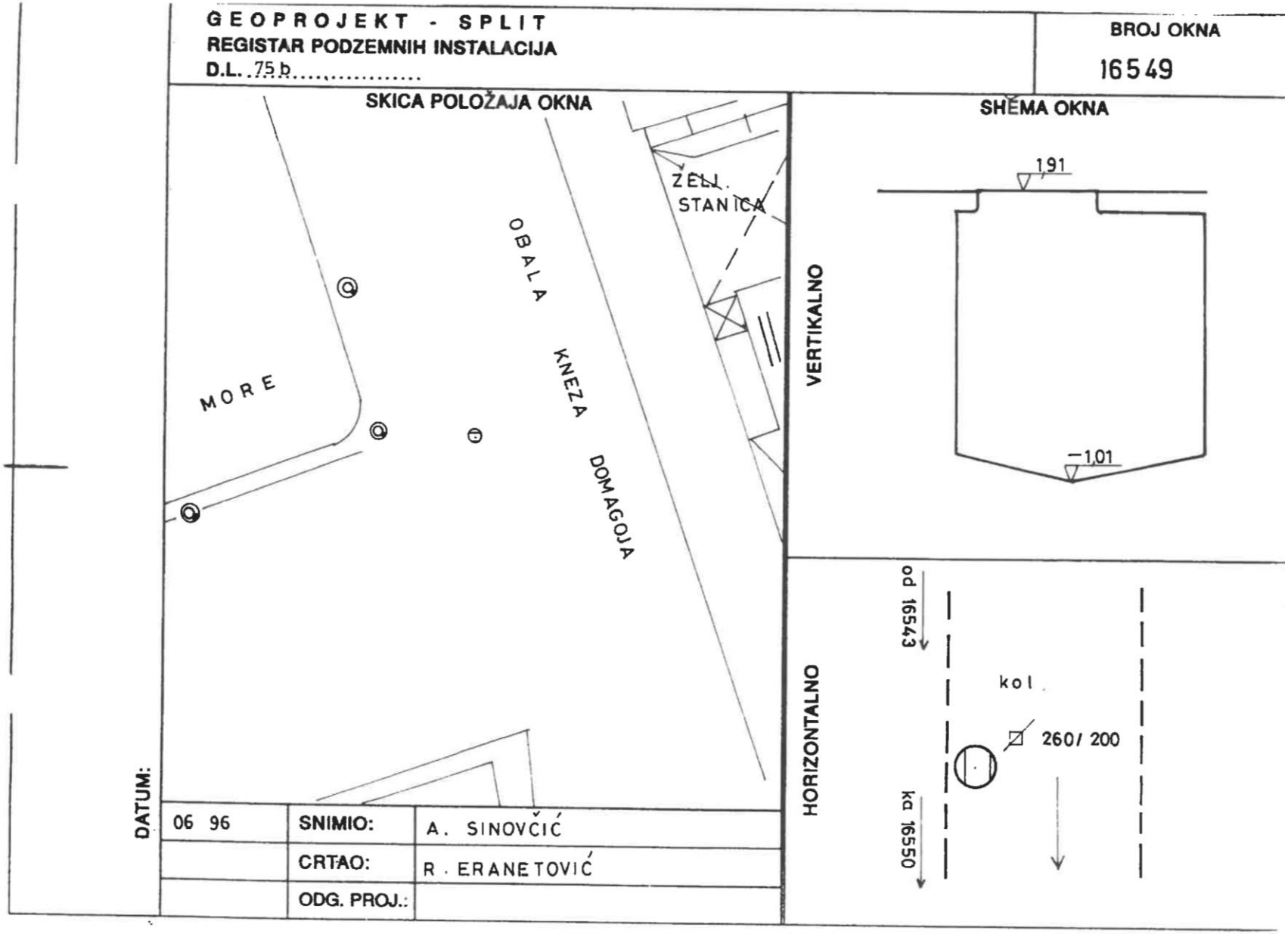
GEOPROJEKT - SPLIT
REGISTAR PODZEMNIH INSTALACIJA
D.L. 75 b
BROJ OKNA
16549
SKICA POLOŽAJA OKNA
ŽELJ. STANICA
OBALA KNEZA DOMAGOJA
MORE
SHEMA OKNA
VERTIKALNO
1,91
-1,01
HORIZONTALNO
od 16543
kol.
260/200
ka 16550
DATUM:
06 96
SNIMIO:
A. SINOVČIĆ
CRTAO:
R. ERANETOVIĆ
ODG. PROJ.:

REPUBLIKA HRVATSKA
MINISTARSTVO UNUTARNJIH POSLOVA
RAVNATELJSTVO CIVILNE ZAŠTITE
SEKTOR ZA INSPEKCIJSKE POSLOVE
INSPEKCIJA ZAŠTITE OD POŽARA I CIVILNE ZAŠTITE

KLASA: 245-02/23-03/4143
URBROJ: 511-01-208-23-2
ZAGREB, 3. svibnja 2023.

Ministarstvo unutarnjih poslova Republike Hrvatske, rješavajući po zahtjevu Ministarstva prostornoga uređenja, graditeljstva i državne imovine, Uprave za prostorno uređenje i dozvole državnog značaja, Sektora građevinskih i uporabnih dozvola, za utvrđivanje posebnih uvjeta iz područja zaštite od požara za zahvat u prostoru, temeljem članka 136. stavka 3. Zakona o prostornom uređenju („Narodne novine", br. 153/13, 65/17, 114/18, 39/19 i 98/19), odnosno članka 82. stavka 3. Zakona o gradnji („Narodne novine", br. 153/13, 20/17, 39/19 i 125/19), utvrđuje

POSEBNE UVJETE GRAĐENJA

iz područja zaštite od požara za rekonstrukciju građevine infrastrukturne namjene prometnog sustava (pomorski promet), 1. skupine: **Rekonstrukcija i dogradnja Gata Sv. Petra u Gradskoj luci Split**, na k.č.br. 9544/2 u k.o. Split u Splitsko-dalmatinskoj županiji.

I. U Glavnom projektu primijeniti mjere zaštite od požara sukladno hrvatskim propisima i normama koji uređuju ovo područje ili u nedostatku hrvatskih propisa, drugim stranim smjernicama i propisima koji se koriste kao pravilo tehničke prakse.

II. Izraditi Prikaz svih primijenjenih mjera zaštite od požara koji minimalno mora sadržavati podatke koje sadrži Elaborat zaštite od požara.

III. U Glavnom projektu, unutar programa kontrole i osiguranje kvalitete, u dijelu zaštite od požara, navesti norme, propise i postupak osiguranja i dokazivanja kvalitete za izvedene radove, ugrađene materijale, proizvode i opremu.

IV. U postupku izdavanja građevinske dozvole pribaviti potvrdu o usklađenosti Glavnog projekta s propisima iz područja zaštite od požara.

Obrazloženje

Ministarstvo prostornoga uređenja, graditeljstva i državne imovine, Uprava za prostorno uređenje i dozvole državnog značaja, Sektor građevinskih i uporabnih dozvola, dostavio je poziv za utvrđivanje posebnih uvjeta iz područja zaštite od požara za zahvat u prostoru: Rekonstrukcija i dogradnja Gata Sv. Petra u Gradskoj luci Split.

Uvidom u Elaborat za ishođenje posebnih uvjeta i uvjeta priključenja, oznaka projekta: T.D. 838E/03/2023, izrađen od strane trgovačkog društva: POMGRAD INŽENJERING d.o.o., Stinice 26/B, Split.

u t v r đ e n o j e:

- primijeniti mjere zaštite od požara određene važećim hrvatskim propisima i normama koji uređuju ovu problematiku ili u nedostatku hrvatskih propisa, drugim stranim smjernicama i propisima koji se koriste kao pravilo tehničke prakse;

- u prvoj mapi Glavnog projekta potrebno je prikazati sve primijenjene mjere zaštite od požara, temeljem članka 70. točke 3. Zakona o gradnji („Narodne novine“, br. 153/13, 20/17, 39/19 i 125/19);

- dokaze kvalitete potrebno je ishoditi temeljem članka 135. stavka 1. točke 9. Zakona o gradnji;

- potvrdu Glavnog projekta o usklađenosti s posebnim uvjetima određenim lokacijskom dozvolom iz područja zaštite od požara treba ishoditi od Ministarstva unutarnjih poslova Republike Hrvatske temeljem članka 86. Zakona o gradnji.

Oslobođeno od plaćanja upravnih pristojbi temeljem članka 8. točke 1. Zakona o upravnim pristojbama („Narodne novine“, br. 115/16).

REPUBLIKA HRVATSKA 6 RAVNATELJSTVO CIVILNE ZAŠTITE ZAGREB MINISTARSTVO UNUTARNJIH POSLOVA

VODITELJ

Bruno Šuta

Dostaviti:
1. Ministarstvo prostornoga uređenja, graditeljstva i državne imovine, Ul. Republike Austrije 20, 10000 Zagreb (eKonferencija)
2. Pismohrana, ovdje

REPUBLIKA HRVATSKA
MINISTARSTVO UNUTARNJIH POSLOVA
RAVNATELJSTVO POLICIJE
UPRAVA ZA GRANICU

P / 6836139

Neklasificirano

KLASA: NK-212-05/23-09/2
URBROJ: 511-01-64-23-15
Zagreb, 8. svibnja 2023.

MINISTARSTVO PROSTORNOG UREĐENJA, GRADITELJSTVA I DRŽAVNE IMOVINE
UPRAVA ZA PROSTORNO UREĐENJE I DOZVOLE DRŽAVNOG ZNAČAJA
Sektor građevinskih i uporabnih dozvola
n/p stručne savjetnice, Petre Penave, mag.ing.aedif.

PREDMET: **Poziv javnopravnim tijelima za utvrđivanje posebnih uvjeta i uvjeta priključenja putem putem eKonferencije, Rekonstrukcija i dogradnja Gata Sv. Petra u Gradskoj luci Split.-**

Veza: Vaš dopis: broj: KLASA: 350-05/23-28/000098, URBROJ: 511-03-17-3192/2-22 od 21. travnja 2023. godine.

Poštovani,

nastavno na Vaš dopis, broj i datum iz veze, kojim smo obavješteni kako je u tijeku poziv javnopravnim tijelima za utvrđivanje posebnih uvjeta i uvjeta priključenja, u vezi zahvata u prostoru rekonstrukcije i dogradnje Gata Sv. Petra u Gradskoj luci Split, obavještavamo Vas kako slijedi.

Uvidom u predmetnu dokumentaciju, obavještavamo Vas kako iz nadležnosti granične policije nema posebnih uvjeta priključenja rekonstrukcije u vezi zahvata u prostoru Gata Sv. Petra u Gradskoj luci Split.

S poštovanjem,

POMOĆNIK GLAVNOG RAVNATELJA POLICIJE
NAČELNIK UPRAVE
Zoran Ničeno

REPUBLIKA HRVATSKA - ZAGREB - MINISTARSTVO UNUTARNJIH POSLOVA

REPUBLIKA HRVATSKA
MINISTARSTVO KULTURE I MEDIJA
Uprava za zaštitu kulturne baštine
Konzervatorski odjel u Splitu
Klasa: 612-08/23-23/2159
Urbroj: 532-05-02-15/17-23-2
Split, 9. 5. 2023.

Predmet: Posebni uvjeti za rekonstrukciju građevine infrastrukturne namjene prometnog sustava (pomorski promet), 1. skupine – Rekonstrukcija i dogradnja Gata Sv. Petra u Gradskoj luci Split na k.č. 9544/2, k.o. Split

Ministarstvo kulture i medija, Uprava za zaštitu kulturne baštine, Konzervatorski odjel u Splitu OIB: 37836302645, na temelju članka 60. i 61. Zakona o zaštiti i očuvanju kulturnih dobara („Narodne novine“, broj 69/99 i dr.), a povodom Poziva Ministarstva prostornog uređenja, graditeljstva i državne imovine, Uprave za prostorno uređenje i dozvole državnog značaja, Sektora građevinskih i uporabnih dozvola, za utvrđivanje posebnih uvjeta i uvjeta priključenja putem elektroničkog sustava eKonferencija za rekonstrukciju građevine infrastrukturne namjene prometnog sustava (pomorski promet), 1. skupine, rekonstrukciju i dogradnju Gata Sv. Petra u Gradskoj luci Split na k.č. 9544/2 k.o. Split, koja se nalazi unutar Zone B zaštićene kulturno-povijesne cjeline grada Splita, zaštićene rješenjem Ministarstva kulture Republike Hrvatske oznake Klasa: UP/I-612-08/08-06/0275, Urbroj: 532-04-01-04/6-11-13-17 od 15. svibnja 2013., upisana u Registar kulturnih dobara Republike Hrvatske – Listu zaštićenih kulturnih dobara, pod brojem Z-3778, utvrđuje:

POSEBNE UVJETE

1. Prihvaća se zahtjev investitora Lučka uprava Split, Gat Svetog Duje 1, 21000 Split, OIB: 06992092556, prema priloženom „Elaboratu za ishođenje posebnih uvjeta i uvjeta priključenja“ oznake projekta T.D. 838E/03/2023, izrađenog od strane Pomgrad inženjering d.o.o., Stinice 26/B, 21000 Split, OIB: 31765830203, glavnog projektanta Dalibora Crnaca, dipl.ing.građ., izrađen u Splitu u ožujku 2023. godine.

2. Glavni projekt s troškovnikom i tehničkim opisom radova, izrađen u skladu s posebnim uvjetima, potrebno je dostaviti putem e-konferencije na izdavanje Potvrde glavnog projekta.

Po ovlasti ministrice:
Pročelnik

dr. sc. Radoslav Bužančić

Dostaviti:
1. elektronički ustav eKonferencija na adresi: https://dozvola.mgipu.hr
2. Pismohrana

REPUBLIKA HRVATSKA
DRŽAVNI INSPEKTORAT

Središnji ured
Sektor sanitarne inspekcije
Služba sanitarne inspekcije za javno zdravstvo i zdravstvenu ekologiju
Zagreb, Šubićeva 29

KLASA: 540-02/23-03/3949
UR.BROJ: 443-01-07-03-23-2
Zagreb, 19. svibnja 2023.

Viša sanitarna inspektorica Državnog inspektorata, u predmetu utvrđivanja posebnih uvjeta za izradu glavnog projekta, po zahtjevu Ministarstva prostornog uređenja, graditeljstva i državne imovine, Uprava za prostorno uređenje i dozvole državnog značaja, Sektor građevinskih i uporabnih dozvola, KLASA: 350-05/23-28/000098, UR.BROJ: 531-06-3-1-2/4-23-0003, od 21. travnja 2023. godine, zaprimljenog putem eKonferencije dana 25. travnja 2023. godine, na temelju članka 6. stavak 3. Zakona o državnom inspektoratu („Narodne novine“, broj 115/18 i 117/21), utvrđuje

SANITARNO TEHNIČKE UVJETE I UVJETE ZAŠTITE OD BUKE TE UVJETE ZAŠTITE OD NEIONIZIRAJUĆEG ZRAČENJA

za rekonstrukciju građevine infrastrukturne namjene prometnog sustava (pomorski promet), 1. skupine – Rekonstrukcija i dogradnja Gata Sv. Petra u Gradskoj luci Split, na k. č. 9544/2, k. o. Split, Grad Split u Splitsko – dalmatinskoj županiji.

INVESTITOR: „LUČKA UPRAVA SPLIT“, OIB: 06992092556, Split, Gat Svetog Duje 1.

1. Predmetnu građevinu locirati prema lokacijskoj dozvoli nadležnog tijela graditeljstva, te sukladno Elaboratu za ishođenje posebnih uvjeta i uvjeta priključenja, T.D.: 838E/03/2023, od ožujka 2023. godine, izrađenom od trgovačkog društva „POMGRAD INŽENJERING“ d.o.o., OIB: 31765830203, Split, Stinice 26/B,

2. U predmetnoj građevini pri projektiranju predvidjeti opće mjere za sprečavanje i suzbijanje zaraznih bolesti:
- osiguranjem sanitarno-tehničkih i higijenskih uvjeta skupljanja otpadnih tvari do konačne dispozicije,

3. U predmetnoj građevini pri projektiranju i privođenju namjeni prostora primijeniti odredbe:
- Zakona o zaštiti pučanstva od zaraznih bolesti („Narodne novine“ br. 79/07, 113/08, 43/09, 130/17, 114/18, 47/20, 134/20 i 143/21),

4. U projektu obvezati izvođača interne i vanjske kanalizacije da istu izvede vodonepropusno, te osigura dokaz o protočnosti i vodonepropusnosti,

5. Projektirati i izvesti učinkovito provjetravanje svih prostorija i prostora u građevini putem otvorenih prozora u obimnim (fasadnim) zidovima i / ili u skladu s Tehničkim propisom o sustavima ventilacije, djelomične klimatizacije i klimatizacije zgrada („Narodne novine“ broj 03/07), te drugim važećim propisima,

6. Pri projektiranju i izgradnji predvidjeti mjere za sprečavanje širenja prekomjerne buke iz građevine u okoliš, ali isto tako i iz okoliša u predmetnu građevinu, kao i mjere za sprečavanje širenja prekomjerne buke u susjedne boravišne i radne prostore, primjenjujući odredbe:
- Zakona o zaštiti od buke („Narodne novine“ broj 30/09, 55/13, 153/13, 41/16, 114/18 i 14/21),
- Pravilnika o najvišim dopuštenim razinama buke s obzirom na vrstu izvora buke, vrijeme i mjesto nastanka („Narodne novine“, broj 143/21),
- HRN EN ISO 16283-1:2014 (zvučna izolacija),

7. Glavni projekt izraditi u skladu sa Zakonom o zaštiti od neionizirajućeg zračenja („Narodne novine”, broj 91/10 i 114/18) i Pravilnikom o zaštiti od elektromagnetskih polja („Narodne novine“, broj 146/14 i 31/19) te nakon izrade glavnog projekta investitor će svojim zahtjevom potražiti potvrdu na isti od Ministarstva zdravstva Republike Hrvatske.

8. Glavni projekt mora sadržavati proračun očekivanih razina elektromagnetskih polja.

9. Na tehničkom pregledu pružiti dokaze o izvršenom mjerenju elektromagnetskih polja.

10. Ukoliko se izdavanje sanitarno tehničkih i higijenskih uvjeta odnosi na niskofrekventne tipske izvore elektromagnetskih polja, koji su Rješenjem Ministarstva zdravstva (KLASA: UP/I-542-04/16-01/4246, URBROJ: 534-08-1-1-2/1-18-2 od 16. svibnja 2018.) oslobođeni od obveze obavljanja proračuna i mjerenja razina elektromagnetskih polja novih i zatečenih izvora elektromagnetskih polja za HEP - Operator distribucijskog sustava d.o.o., Zagreb, kao investitora izgradnje ili postavljanja, te kao vlasnika stacionarnih izvora elektromagnetskih polja, isti je dužan kod obveze ishođenja potvrde na glavni projekt te na tehničkom pregledu priložiti navedeno Rješenje, koje zamjenjuje proračun i mjerenje razina polja iz točaka 3. i 4.

Sukladno članku 8. Zakona o upravnim pristojbama (“Narodne novine”, broj 115/16) podnositelj zahtjeva je oslobođen od plaćanja upravne pristojbe.

VIŠA SANITARNA INSPEKTORICA

Ana Vuletić, mag. sanit. ing.

REPUBLIKA HRVATSKA – DRŽAVNI INSPEKTORAT – ZAGREB 73

DOSTAVITI:

1. Ministarstvo prostornog uređenja, graditeljstva i državne imovine Uprava za prostorno uređenje i dozvole državnog značaja, Sektor građevinskih i uporabnih dozvola – putem eKonferencije,
2. Pismohrana, ovdje.

REPUBLIKA HRVATSKA

MINISTARSTVO MORA, PROMETA I INFRASTRUKTURE
Uprava pomorstva

10000 Zagreb, Prisavlje 14

KLASA: 350-05/23-02/245
URBROJ: 530-03-1-2-2-23-2
Zagreb, 23. svibnja 2023.

MINISTARSTVO PROSTORNOGA UREĐENJA, GRADITELJSTVA I DRŽAVNE IMOVINE
Uprava za prostorno uređenje i dozvole državnog značaja
Republike Austrije 20, 10 000 Zagreb

Predmet: **Posebni uvjeti u postupku izdavanja dozvola iz područja prostornog uređenja i gradnje za zahvat: rekonstrukcija i dogradnja gata Sv. Petra u bazenu Gradske luke Split**

Veza: Vaša klasa: 350-05/23-28/000098, urbroj: 531-06-3-1-2/4-23-0003, od 21. travnja 2023.

Uprava pomorstva zaprimila je Vaš dopis kojim je sukladno odredbama Zakona o prostornom uređenju („Narodne novine“, br. 153/13, 65/17, 114/18, 39/19 i 98/19), odnosno Zakona o gradnji („Narodne novine“, br. 153/13, 20/17, 39/19 i 125/19), zatraženo izdavanje posebnih uvjeta za zahvat u prostoru: rekonstrukcija i dogradnja gata Sv. Petra u Gradskoj luci Split, planiran od strane investitora Lučke uprave Split, Gat Sv. Duje 1, iz Splita.

U postupku je putem elektroničkog sustava eKonferencija omogućen uvid u ELABORAT ZA ISHOĐENJE POSEBNIH UVJETA I UVJETA PRIKLJUČENJA za predmetni zahvat, oznake projekta T.D. 838E/03/2023, izrađen od strane društva POMGRAD INŽENJERING d.o.o.

Po izvršenom uvidu u dostavljenu dokumentaciju utvrđeno je da se zahvat planira na k.č.br. 9544/2 k.o. Split, a odnosi se na rekonstrukciju postojeće obalne konstrukcije i dogradnju u smislu proširenja gata sv. Petra sa sjeverne strane te produljenja gata sa zapadne strane, na način da se dobiju dvije nove rampe, odnosno nova operativna površina, veća površina za čekanje vozila za ukrcaj te sklop zatvorenih prostora sa sadržajima namijenjen prvenstveno potrebama brodskih putnika.

Navedeni zahvat Lučka uprava Split planira unutar područja u svojoj nadležnosti, odnosno u lučkom području Gradske luke Split, koja predstavlja dio luke otvorene za javni promet – Split. Lučko područje predmetne luke utvrđeno je Odlukom Vlade Republike Hrvatske o osnivanju Lučke uprave Split („Narodne novine“, br. 45/97, 155/98, 72/11, 114/14, 12/19, 95/19 i 43/23).

Riječ je o zahvatu smještenom u obuhvatu postojeće luke, koji je Lučka uprava Split ovlaštena provesti sukladno odredbama Zakona o pomorskom dobru i morskim lukama („Narodne novine“, broj 158/03, 100/04, 141/06, 38/09, 123/11, 56/16 i 98/19), stoga su ispunjeni posebni uvjeti iz nadležnosti Uprave pomorstva proizašli iz navedenog Zakona i podzakonskih akata.

S poštovanjem,

REPUBLIKA HRVATSKA 15 ZAGREB MINISTARSTVO MORA, PROMETA I INFRASTRUKTURE

RAVNATELJICA
dr. sc. Nina Perko

I.8. RJEŠENJE O OCJENI POTREBE PROCJENE UTJECAJA NA OKOLIŠ

REPUBLIKA HRVATSKA
MINISTARSTVO GOSPODARSTVA
I ODRŽIVOG RAZVOJA
10000 Zagreb, Radnička cesta 80
Tel: 01/ 3717 111 fax: 01/ 3717 149
Uprava za procjenu utjecaja na okoliš
i održivo gospodarenje otpadom
Sektor za procjenu utjecaja na okoliš

LUČKA UPRAVA SPLIT
Datum: 22.9.2022
3681-463305

KLASA: UP/I-351-03/22-09/200
URBROJ: 517-05-1-2-22-9
Zagreb, 7. rujna 2022.

Ministarstvo gospodarstva i održivog razvoja (OIB: 19370100881) na temelju članka 90. stavka 1. Zakona o zaštiti okoliša („Narodne novine", broj 80/13, 153/13, 78/15, 12/18 i 118/18) te članka 27. stavka 1. Zakona o zaštiti prirode („Narodne novine", broj 80/13, 15/18, 14/19 i 127/19) i odredbe članka 27. stavka 1. Uredbe o procjeni utjecaja zahvata na okoliš („Narodne novine", broj 61/14 i 3/17), na zahtjev nositelja zahvata Lučke uprave Split, Gat sv. Duje 1, Split (OIB: 06992092556), nakon provedenog postupka ocjene o potrebi procjene utjecaja zahvata na okoliš, donosi

R J E Š E NJ E

I. Za namjeravani zahvat – rekonstrukcija i dogradnja gata sv. Petra u Gradskoj luci Split, Grad Split – nije potrebno provesti postupak procjene utjecaja na okoliš, uz primjenu sljedećih mjera zaštite okoliša:

I.1. Prije izvođenja radova izraditi projekt privremene regulacije prometa i korištenja alternativnih privezišta.
I.2. Radove izvoditi izvan turističke sezone.
I.3. Na lokaciji gradilišta osigurati odgovarajuću vodonepropusnu površinu za smještaj strojeva i mehanizacije, opreme za građenje i održavanje opreme i strojeva.
I.4. Goriva i maziva skladištiti izvan lokacije gradilišta.
I.5. Radove iskopa izvoditi oprezno, s mehanizacijom koja omogućava izbjegavanje rasipanja izvađenog materijala.
I.6. Zabranjeno je korištenje eksploziva, kemikalija i premaza koji otapanjem mogu ispustiti opasne tvari u more.
I.7. Materijal iz podmorskog iskopa u što većoj mjeri koristiti za daljnje građevinske radove na lokaciji zahvata.
I.8. Ako nastane višak materijala iz podmorskog iskopa, podvrgnuti ga fizikalno-kemijskom ispitivanju svojstava te ovisno o rezultatima, ako nema opasna svojstva, odložiti ga na lokaciju koju odredi Lučka kapetanija ili, ako ima opasna svojstva, predati ovlaštenoj osobi.
I.9. Prije rušenja postojećeg obalnog zida izraditi specifikaciju vrsta i količina otpada koji bi mogao nastati kako bi se analizirala mogućnost korištenja pojedinih vrsta otpada u izgradnji, a za preostali otpad osiguralo preuzimanje od strane ovlaštene osobe.
I.10. Po završetku radova morsko dno i priobalje očistiti od građevnog i drugog otpada.

II. Za namjeravani zahvat – rekonstrukcija i dogradnja gata sv. Petra u Gradskoj luci Split, Grad Split – nije potrebno provesti glavnu ocjenu prihvatljivosti za ekološku mrežu.

III. Ovo rješenje prestaje važiti ako nositelj zahvata Lučka uprava Split, Gat sv. Duje 1, Split, u roku od dvije godine od dana izvršnosti rješenja ne podnese zahtjev za izdavanje lokacijske dozvole, odnosno drugog akta sukladno posebnom zakonu.

IV. Važenje ovog rješenja, na zahtjev nositelja zahvata Lučka uprava Split, Gat sv. Duje 1, Split, može se jednom produžiti na još dvije godine uz uvjet da se nisu promijenili uvjeti utvrđeni u skladu sa zakonom i drugi uvjeti u skladu s kojima je izdano rješenje.

V. Ovo rješenje objavljuje se na internetskim stranicama Ministarstva gospodarstva i održivog razvoja.

O b r a z l o ž e n j e

Nositelj zahvata Lučka uprava Split, Gat sv. Duje 1, Split, sukladno odredbama članka 82. Zakona o zaštiti okoliša i članka 25. stavka 1. Uredbe o procjeni utjecaja zahvata na okoliš (u daljnjem tekstu: Uredba), podnio je 25. svibnja 2022. godine Ministarstvu gospodarstva i održivog razvoja (u daljnjem tekstu: Ministarstvo) zahtjev za provedbu postupka ocjene o potrebi procjene utjecaja na okoliš rekonstrukcije i dogradnje gata sv. Petra u Gradskoj luci Split, Grad Split. Uz zahtjev je priložen Elaborat zaštite okoliša, koji je u svibnju 2022. godine izradio ovlaštenik Zeleni servis d.o.o. iz Splita, koji ima suglasnost Ministarstva za izradu dokumentacije za provedbu postupka ocjene o potrebi procjene utjecaja zahvata na okoliš (KLASA: UP/I-351-02/14-08/58; URBROJ: 517-03-1-2-21-14 od 27. siječnja 2021. godine). Voditeljica izrade Elaborata je Boška Matošić, dipl.ing.kem.teh.

Pravni temelj za vođenje postupka ocjene o potrebi procjene utjecaja zahvata na okoliš su odredbečlanka 78. stavka 1. Zakona o zaštiti okoliša i odredbe članaka 24., 25., 26. i 27. Uredbe. Naime, za zahvate navedene u točki 9.12. *Svi zahvati koji obuhvaćaju nasipavanje morske obale, produbljivanje i isušivanje morskog dna te izgradnja građevina u i na moru duljine 50 m i više*, a u vezi s točkom 13. *Izmjena zahvata iz Priloga I. i II. koja bi mogla imati značajan negativan utjecaj na okoliš, pri čemu značajan negativan utjecaj na okoliš na upit nositelja zahvata procjenjuje Ministarstvo mišljenjem, odnosno u postupku ocjene o potrebi procjene utjecaja na okoliš* Priloga II. Uredbe, ocjenu o potrebi procjene utjecaja zahvata na okoliš provodi Ministarstvo. Osim navedenog, člankom 27. stavkom 1. Zakona o zaštiti prirode utvrđeno je da se za zahvate za koje je određena provedba ocjene o potrebi procjene utjecaja na okoliš provodi prethodna ocjena prihvatljivosti za područje ekološke mreže u okviru postupka ocjene o potrebi procjene. Postupak ocjene je proveden jer nositelj zahvata planira dograditi gat za 53 m.

O zahtjevu nositelja zahvata za pokretanjem postupka ocjene o potrebi procjene utjecaja na okoliš sukladno članku 7. stavku 2. točki 1. i članku 8. Uredbe o informiranju i sudjelovanju javnosti i zainteresirane javnosti u pitanjima zaštite okoliša („Narodne novine“, broj 64/08), objavljena je 21. lipnja 2022. godine na internetskim stranicama Ministarstva Informacija o zahtjevu za provedbu postupka ocjene o potrebi procjene utjecaja na okoliš rekonstrukcije i dogradnje gata sv. Petra u Gradskoj luci Split, Grad Split (KLASA: UP/I-351-03/22-09/200; URBROJ: 517-05-1-2-22-2 od 15. lipnja 2022. godine).

U dostavljenoj dokumentaciji (Elaboratu zaštite okoliša) navedeno je, u bitnom, sljedeće: *Lokacija zahvata je u Splitsko-dalmatinskoj županiji u gradu Splitu, na k.č. 9544/2 k.o. Split. Gat. Sv. Petra ima šest vezova: sa sjeverne strane vez 9 dužine 33 m, vez 10 dužine 118,5 m i vez 11 dužine 152 m, a s južne strane vez 12 dužine 135 m, vez 13 dužine 148 m i vez 14 dužine 30 m. Planirano je proširenje gata kako bi se dobila veća površina za čekanje vozila za ukrcaj sa sjeverne i južne strane te dvije nove ro-ro rampe. Sa sjeverne strane gata proširit će se obala i produljiti za 53 m čime će se dobiti 5 350 m^2 kopnene manipulativne površine. Proširenjem će se dobiti šest vezova (dva veza dužina 100 m i po jedan vez dužine 27 m, 108 m, 147 m i 188 m) s pet rampi (jedna širine 30 m i četiri rampe širina 20 m). Proširenje gata izvest će se kao sustav armiranobetonskih ploča oslonjenih na sustav armiranobetonskih okvira na razmaku oko 10 m, a rasponska konstrukcija će biti podijeljena u dilatacije. Širina proširenja gata je promjenjive veličine i najveća je na mjestu rampe veza 13 gdje iznosi 45 m. Na dijelu produženja gata u podmorskom dijelu između pilota izgradit će se armiranobetonski element s pregradom kako bi se smanjila visina vala u luci. Na vezu 10 djelomično će se ukloniti postojeća obalna konstrukcija te će se izvesti konstruktivno spajanje s novom obalnom konstrukcijom. Nadmorski dio konstrukcije bit će do kote +1,68 m na rubovima gata i do +1,73 m na unutrašnjem dijelu gata. Na sjevernoj strani obalnog zida planirana je sanacija zida novom armiranobetonskom plombom od vrha do dna zida i zaštitnim kamenometom 150 – 250 kg. Privezna obala bit će opremljena polerima i bitvama te će se instalirati struja i voda. Na središnjem dijelu gata postavit će se sanitarni čvor, prodavaonica karata i ugostiteljski objekt.*

Ministarstvo je u postupku ocjene dostavilo zahtjev (KLASA: UP/I-351-03/22-09/200; URBROJ: 517-05-1-2-22-3 od 15. lipnja 2022. godine) za mišljenjem Upravi za zaštitu prirode i Upravi vodnoga gospodarstva i zaštite mora Ministarstva, Upravi za zaštitu kulturne baštine Ministarstva kulture i medija, Upravnom odjelu za zaštitu okoliša, komunalne poslove, infrastrukturu i investicije Splitsko-dalmatinske županije i Gradu Splitu.

Uprava za zaštitu prirode Ministarstva dostavila je Mišljenje (KLASA: 352-07/22-02/240; URBROJ: 517-10-2-2-22-2 od 7. srpnja 2022. godine) da za zahvat nije potrebno provesti postupak procjene utjecaja na okoliš i da je zahvat prihvatljiv za ekološku mrežu. Uprava vodnoga gospodarstva i zaštite mora Ministarstva dostavila je Mišljenje (KLASA: 325-11/22-05/296; URBROJ: 517-09-4-22-4 od 12. kolovoza 2022. godine) da predmetni zahvat neće imati značajan negativan utjecaj na sastavnice okoliša iz nadležnosti Uprave te sa stajališta vodnoga gospodarstva nije potrebno provesti procjenu utjecaja na okoliš. Uprava za zaštitu kulturne baštine Ministarstva kulture i medija dostavila je Mišljenje (KLASA: 612-08/22-11/0053; URBROJ: 532-05-01-01-01/7-22-3 od 5. srpnja 2022. godine) da sa stajališta zaštite kulturne baštine nije potrebno provesti postupak procjene utjecaja na okoliš za predmetni zahvat. Upravni odjel za zaštitu okoliša, komunalne poslove, infrastrukturu i investicije Splitsko-dalmatinske županije dostavio je Mišljenje (KLASA: 351-02/22-0004/0095; URBROJ: 2181/1-10/17-22-0002 od 12. kolovoza 2022. godine) da planirani zahvat neće imati negativan utjecaj na okoliš uz primjenu i dodatno predloženih mjera zaštite okoliša. Grad Split dostavio je Mišljenje (KLASA: 351-01/22-01/5; URBROJ: 2181/01-03-01/12-22-2 od 7. srpnja 2022. godine) da planirani zahvat neće imati značajan negativan utjecaj na okoliš.

Na planirani zahvat razmotren Elaboratom zaštite okoliša, koji je objavljen uz Informaciju o zahtjevu za provedbom postupka ocjene o potrebi procjene utjecaja na okoliš na internetskim stranicama Ministarstva, nisu zaprimljene primjedbe javnosti ni zainteresirane javnosti.

Razlozi zbog kojih nije potrebno provesti postupak procjene utjecaja na okoliš ni glavnu ocjenu prihvatljivosti za ekološku mrežu su sljedeći: Tijekom izvođenja radova doći će do povećanja razine buke i vibracija i opterećenja prometa na pristupnim cestama uslijed kretanja i rada

mehanizacije te onečišćenja zraka uslijed prašenja s gradilišta i emisije ispušnih plinova građevinskih strojeva i vozila. Međutim, utjecaji su lokalni i privremeni pa su ocijenjeni prihvatljivima za okoliš. Također, uz odgovarajuću organizaciju građenja, korištenje ispravne i redovito servisirane radne mehanizacije i primjenu propisanih mjera I.1. i I.2., navedeni utjecaji će se svesti na najmanju moguću mjeru. Tijekom korištenja gata doći će do povećanja pomorskog prometa i razine buke na području luke, no utjecaj je sezonskog karaktera i uobičajen za područje gradske luke te se ne smatra značajnim. Zahvat se nalazi na području priobalnog vodnog tijela O413-STLP, čije je ukupno stanje ocijenjeno kao umjereno, i dijelom se nalazi na podzemnom vodnom tijelu JKGI_11-Cetina, čije je ukupno stanje ocijenjeno kao dobro. Također, obuhvat zahvata se dijelom nalazi na području namijenjenom zahvaćanju vode za ljudsku potrošnju. Tijekom građenja očekuje se podizanje sedimenta u stupcu morske vode i privremeno zamućenje mora u zoni postavljanja pilota, a mogući su i nekontrolirani događaji uslijed izlijevanja goriva i maziva iz mehanizacije. S obzirom na obilježja i lokaciju zahvata, i uz obvezu korištenja redovito održavane mehanizacije i primjenu mjera I.3., I.4., I.5. i I.6., ne očekuje se negativan utjecaj na stanje vodnih tijela i ciljeve zaštite voda tijekom građenja. Proširenje i produljenje gata izvodi se na pilotima te e očekuje zadovoljavajuća izmjena mora unutar luke. Oborinske vode s manipulativno-prometnih površina će se poprečnim nagibom ispuštati u more, prije čega će se pročistiti na separatoru lakih ulja, a otpadne sanitarne vode iz objekata na središnjem dijelu gata će se odvoditi do sustava javne odvodnje grada Splita. Slijedom navedenog, ne očekuje se negativan utjecaj na vodna tijela ni prilikom korištenja zahvata. Zahvat se nalazi na području velike i srednje vjerojatnosti poplavljivanja. S obzirom na to da je za obalno područje karakteristična oscilacija morske razine, utjecaj plime i oseke te morskih valova, nadmorski dio konstrukcije izvest će se do kote +1,68 m na rubovima gata i do +1,73 m na unutrašnjem dijelu gata. Stoga se utjecaj od poplava ne očekuje. Analiza je pokazala da planirani zahvat neće utjecati na promjenu klime i da klimatske promjene neće značajno utjecati na zahvat. Predmetnim zahvatom se neće narušiti izgled luke niti zakloniti pogled na zaleže s obzirom na to da nije planirana gradnja viših građevina i stoga se utjecaj na krajobraz ne očekuje. Lokacija zahvata se nalazi unutar zone „B" kulturno-povijesne cjeline grada Splita, koja ima svojstvo kulturnog dobra i upisana je u Registar kulturnih dobara Republike Hrvatske, na Listu zaštićenih kulturnih dobara, no s obzirom na obilježja zahvata ocijenjeno je da neće imati značajan negativan utjecaj na zaštićenu kulturno-povijesnu cjelinu grada Splita. S otpadom koji će nastati tijekom izgradnje i korištenja zahvata postupat će se u skladu s propisima iz područja gospodarenja otpadom. Na taj način i uz primjenu propisanih mjera I.7., I.8., I.9. i I.10., opterećenje otpadom svedeno je na minimum. Područje zahvata ne nalazi se na području koje je zaštićeno temeljem Zakona o zaštiti prirode. Prema karti kopnenih nešumskih staništa RH 2016., na kopnenom dijelu lokacije zahvata nalazi se stanišni tip J. Izgrađena i industrijska staništa, a prema Karti staništa RH 2004. u morskom dijelu zahvata nalazi se stanišni tip G.3.2. Infralitoralni sitni pijesci s više ili manje mulja te mozaik stanišnih tipova J.4.4.4./F.5.1.1./F.5.1.2./G.2.5.1./G.2.5.2. Lučke površine/Zajednice morske obale na pomičnoj podlozi pod utjecajem čovjeka (mulj, pijesak, šljunak)/Zajednice morske obale na čvrstoj podlozi pod utjecajem čovjeka/Zajednice mediolitorala na pomičnoj podlozi pod utjecajem čovjeka (mulj, pijesak, šljunak)/Zajednice mediolitorala u čvrstoj podlozi pod utjecajem čovjeka. Proširenjem gata dobit će se 5 350 m^2 nove kopnene manipulativne površine, ali stvarno zauzeće morskoga dna bit će manje s obzirom na to da je planirano proširenje na armiranobetonskim pilotima. Planirana je ugradnja 149 armiranobetonskih pilota te će površina zauzeća morskog dna iznositi oko 168,5 m^2. Uz to, za sanaciju sjeverne strane obalnog zida iskopat će se oko 1 500 m^2 morskog dna. Mogući utjecaj vezan za gubitak morskih staništa bit će trajan, međutim, navedena staništa su u velikoj mjeri zastupljena na širem području oko zahvata, a s obzirom na to da se radi o relativno maloj površini zauzeća morskog dna i maloj površini iskopa na i uz postojeći gat te da se zahvat nalazi u postojećoj luci sa stalnim brodskim

prometom, utjecaj je ocijenjen prihvatljivim. Također, očekuje se obnova morskih staništa nakon radova.

Prema Uredbi o ekološkoj mreži i nadležnostima javnih ustanova za upravljanje područjima ekološke mreže („Narodne novine", broj 80/19), planirani zahvat se nalazi izvan područja ekološke mreže. Najbliže područje ekološke mreže je Područje očuvanja značajno za vrste i stanišne tipove (POVS) HR3000466 Čiovo od uvale Orlice do rta Čiova na udaljenosti oko 3,94 km od zahvata. POVS područje HR3000466 Čiovo od uvale Orlice do rta Čiova je kao područje od značaja za Zajednicu (Sites of Community Importance - SCI) objavljeno u Provedbenoj odluci Komisije (EU) 2020/96 od 28. studenoga 2019. o donošenju trinaestog ažuriranog popisa područja od značaja za Zajednicu za mediteransku biogeografsku regiju. Navedeni POVS prvotno je potvrđen provedbenom odlukom Komisije od 3. prosinca 2014. o donošenju osmog ažuriranog popisa područja od značaja za Zajednicu za mediteransku biogeografsku regiju, koja je objavljena u Službenom listu Europske unije 23. siječnja 2015. godine. S obzirom na to da se lokacija zahvata nalazi izvan područja ekološke mreže i izvan dosega mogućih utjecaja, prethodnom ocjenom može se isključiti mogućnost značajnih utjecaja na navedeno područje ekološke mreže i nije potrebno provesti Glavnu ocjenu.

Dodatne mjere zaštite okoliša koje su predložene u Mišljenju Upravnog odjela za zaštitu okoliša, komunalne poslove, infrastrukturu i investicije Splitsko-dalmatinske županije obveza su nositelja zahvata prema odredbama Zakona o gospodarenju otpadom („Narodne novine", broj 84/21) i Pravilnika o postupanju s viškom iskopa koji predstavlja mineralnu sirovinu kod izvođenja građevinskih radova („Narodne novine", broj 79/14).

Uz poštivanje propisa iz područja zaštite okoliša, prirode, voda i gospodarenja otpadom, propisanih mjera zaštite okoliša, posebnih uvjeta drugih nadležnih tijela, i s obzirom na obilježja zahvata, ocijenjeno je da zahvat neće imati značajan negativan utjecaj na sastavnice okoliša i neće doći do značajnog opterećenja okoliša.

Točka I. ovog rješenja temelji se na tome da je Ministarstvo sukladno članku 81. stavku 1. i članku 90. stavku 6. Zakona o zaštiti okoliša, te članku 24. stavku 1. i članku 27. stavcima 1. i 3. Uredbe ocijenilo, na temelju dostavljene dokumentacije i mišljenja nadležnih tijela, a prema kriterijima iz Priloga V. Uredbe, da planirani zahvat neće imati značajan negativan utjecaj na okoliš, uz mjere zaštite okoliša propisane u točki I. izreke, i stoga nije potrebno provesti postupak procjene utjecaja na okoliš.

Točka II. ovog rješenja temelji se na tome da je Ministarstvo sukladno odredbama članka 90. stavka 3. Zakona o zaštiti okoliša i članka 30. stavka 9. Zakona o zaštiti prirode u okviru postupka ocjene o potrebi procjene provelo prethodnu ocjenu prihvatljivosti za ekološku mrežu te isključilo mogućnost značajnijeg utjecaja na ekološku mrežu i stoga nije potrebno provesti glavnu ocjenu prihvatljivosti za ekološku mrežu.

Točka III. ovoga rješenja, rok važenja rješenja, propisana je u skladu s člankom 92. stavkom 3. Zakona o zaštiti okoliša.

Točka IV. ovoga rješenja, mogućnost produženja važenja rješenja, propisana je u skladu s člankom 92. stavkom 4. Zakona o zaštiti okoliša.

Točka V. ovog rješenja o obvezi objave rješenja na internetskim stranicama Ministarstva, utvrđena je na temelju članka 91. stavka 2. Zakona o zaštiti okoliša.

UPUTA O PRAVNOM LIJEKU:
Ovo rješenje je izvršno u upravnom postupku i protiv njega se ne može izjaviti žalba, ali se može pokrenuti upravni spor. Upravni spor pokreće se tužbom Upravnom sudu u Splitu, Put Supavla 1, u roku 30 dana od dana dostave ovog rješenja. Tužba se predaje navedenom upravnom sudu neposredno u pisanom obliku, usmeno na zapisnik ili se šalje poštom, odnosno dostavlja elektronički.

VIŠA STRUČNA SAVJETNICA
Mateja Gazić

DOSTAVITI:
- Lučka uprava Split, Gat sv. Duje 1, Split **(R!, s povratnicom)**

I.9. POTVRDA MARITIMNE STUDIJE

REPUBLIKA HRVATSKA
Ministarstvo mora, prometa i infrastrukture
Uprava sigurnosti plovidbe

KLASA: 342-21/22-01/42
URBROJ: 530-04-2-22-4
Zagreb, 18. srpnja 2022. godine

P / 6753218

LUČKA UPRAVA SPLIT
GAT SV. DUJE 1 · 21000 SPLIT · HRVATSKA
3 Datum 21.7.2022
Evid. broj: 3202-452899

LUČKA UPRAVA SPLIT
Gat Sv. Duje 1, 21 000 Split

PREDMET: **Maritimna studija rekonstrukcije i dogradnje gata sv. Petra u Gradskoj luci Split**
- *potvrda, dostavlja se*

Poštovani,

Ministarstvo mora, prometa i infrastrukture, Uprava sigurnosti plovidbe potvrđuje Maritimnu studiju rekonstrukcije i dogradnje gata sv. Petra u Gradskoj luci Split, oznaka projekta T.D. 5-T/22, izrađivača „Kozina projekti“ d.o.o., Split dostavljenu od strane investitora Lučke uprave Split dana 15. srpnja 2022. godine u skladu s člankom 54.a Pomorskog zakonika (NN 181/04, 76/07, 146/08, 61/11, 56/13, 26/15, 17/19).

S poštovanjem,

REPUBLIKA HRVATSKA – ZAGREB – MINISTARSTVO MORA, PROMETA I INFRASTRUKTURE

RAVNATELJ UPRAVE
kap. Siniša Orlić

Na znanje:

- LUČKA KAPETANIJA SPLIT
  Obala Lazareta 1, 21 000 Split

II. TEHNIČKI DIO

II.10. GRAFIČKI PRILOZI

GAT SV. PETRA U GRADSKOJ LUCI SPLIT
Magnetska varijacija
1°55'E 2000 (3'E)
POZICIJE DOBIVENE SATELITSKIM SUSTAVIMA
Pozicije dobivene satelitskim navigacijskim sustavima koje se odnose na WGS-84 treba ispraviti za 0.29 minute istočno, a geografske širine ucrtati izravno da bi se usuglasile s ovom kartom.
SATELLITE - DERIVED POSITIONS
Positions obtained from satellite navigation systems are normally referred to WGS-84 datum; the latitudes of such positions can be plotted directly on this chart, but longitudes should be moved 0.29 minutes eastward to agree with this chart.
JADRANSKO MORE
Mjerilo 1 : 100 000
Ekvidistancija 100 metara
Visine i dubine u metrima. Dubine se odnose na srednju razinu nižih niskih voda živih morskih mijena, a visine na srednju razinu mora.
ČIOVO
BRAČ
SPLITSKI KANAL
SOLTA
KAŠTELANSKI ZALJEV
DRVENIK M
DRVENIK V
ARKANDEL
STIPANSKA
ORUD
Trogir
Split
Rogoznica
Marina
Seget
Okrug G.
Okrug D.
Slatine
Rudine
Žedno
Arbanija
Grohote
G.Selo
Stomorska
Milna
Bobovišća
Sutivan
Supetar
Nerežišća
Gornja Prisnica
Rt Čiova
Rt Gomilica
Rt Bijaka
Rt Stupanj
Rt Zaglav
Rt Kosmac
Rt Pelegrin
Rt Stražnik
Rt Rat
Rt Zaglav
Rt Zaglavić
Rt Huni
Rt Lučac
Rt Zaglavić
Rt Zaglavić
Rt Zaglavić

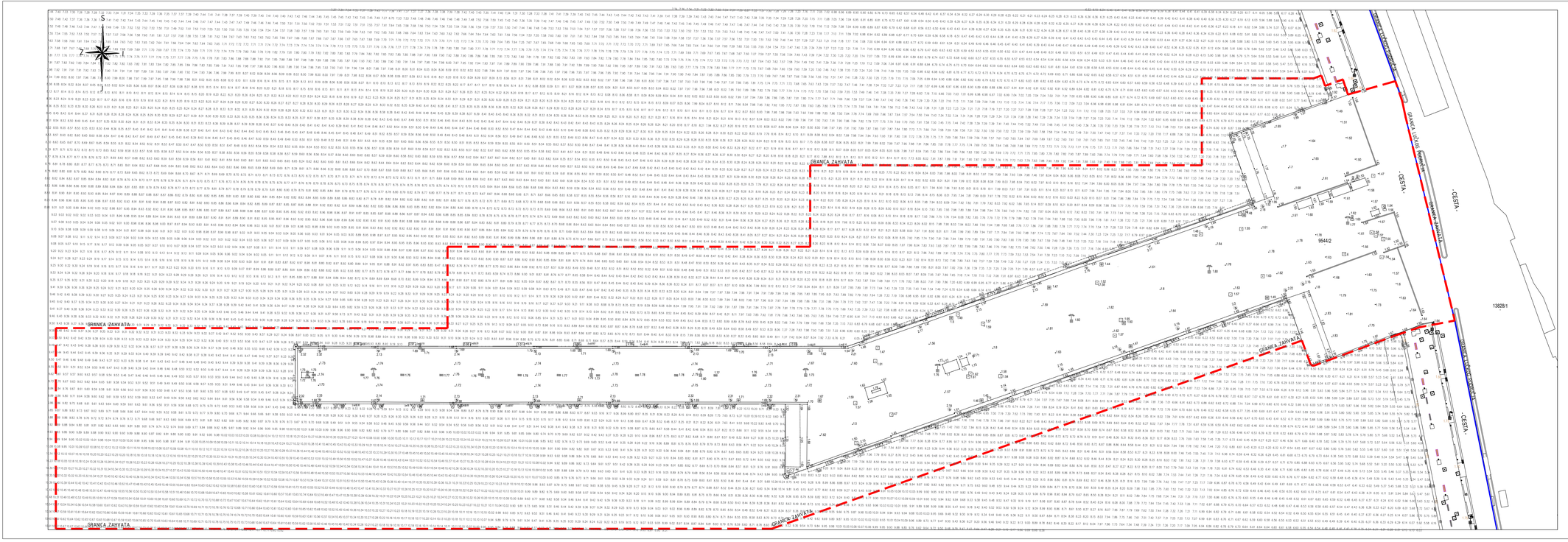
GRANICA ZAHVATA
GRANICA ZAHVATA
GRANICA ZAHVATA

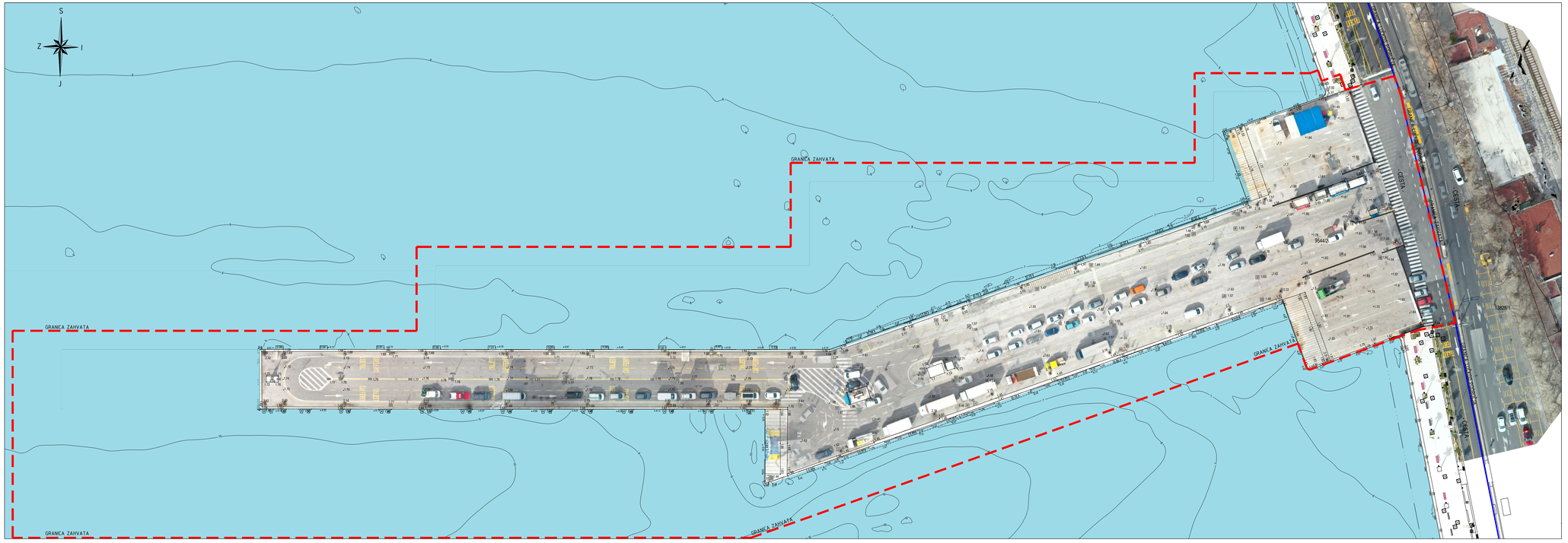

POMGRAD INŽENJERING d.o.o.

Stinice 26/B; 21000 SPLIT; Tel: 021 340 740; Fax: 021 340 750; E-mail: pomgrad@pomgrad.com

INVESTITOR:

LUČKA UPRAVA SPLIT
Gat Svetog Duje 1
21000 Split
OIB: 06992092556

LOKACIJA ZAHVATA:

k.č. 9544/2, k.o. Split

NAZIV ZAHVATA U PROSTORU:

REKONSTRUKCIJA I DOGRADNJA GATA SV. PETRA U GRADSKOJ LUCI SPLIT

RAZINA PROJEKTA:

GLAVNI PROJEKT

VRSTA PROJEKTA:

GRAĐEVINSKO - GEOTEHNIČKI PROJEKT

ZOP/ BR.MAPE:

GSP / MAPA 1

OZNAKA MAPE:

T.D. 847/08/2023

GLAVNI PROJEKTANT:

Dalibor Crnac, dipl.ing.grad.

PROJEKTANT:

Dalibor Crnac, dipl.ing.grad.

PROJEKTANTI / SURADNICI:

Josip Prcela, dipl.ing.grad.
Josip Veselica, dipl.ing.grad.
Ana Ivančić Aučina, dipl.ing.grad.

NACRT:

SITUACIJA STVARNOG STANJA PREKLOPLJENA SA DOF PODLOGOM I KATASTROM

MJERILO:

1:500

DATUM:

kolovoz 2023.

NACRT BROJ:

1.3.

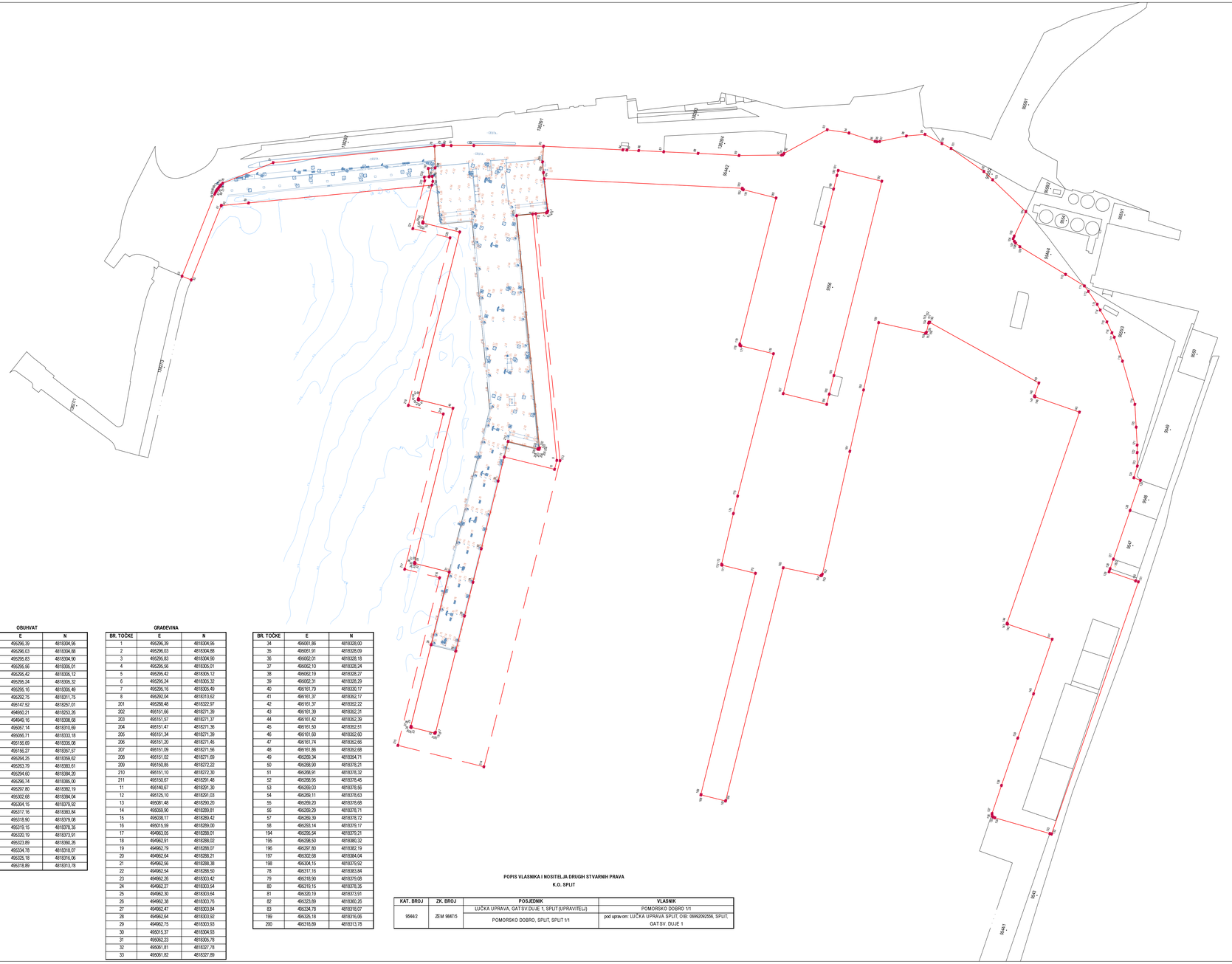
9544/2
9544/1
9545
9546
9547
9548
9549
9550
9551
9552
9553
9554/1
9554/2
9555
9556
9557
9558
9559
9560
9561
9562
9563
9564
9565
9566
9567
9568
9569
9570
9571
9572
9573
9574
9575
9576
9577
9578
9579
9580
9581
9582
9583
9584
9585
9586
9587
9588
9589
9590
9591
9592
9593
9594

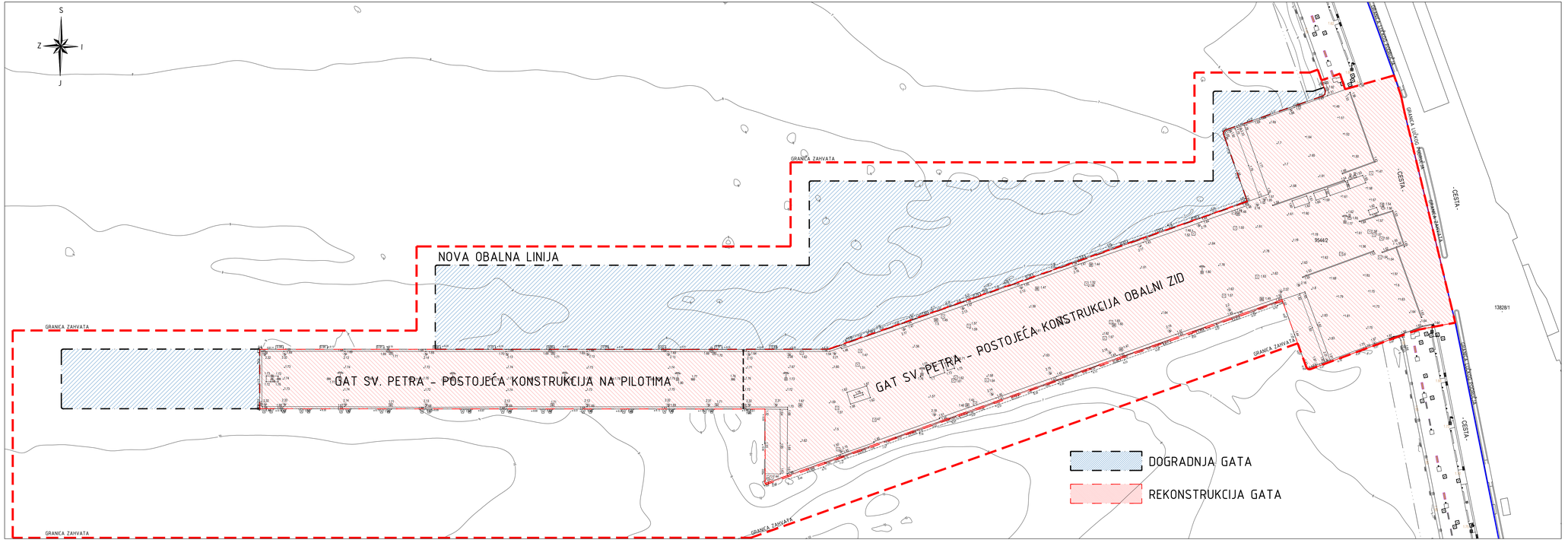

POMGRAD INŽENJERING d.o.o.
Stinice 26/B, 21000 SPLIT, Tel: 021 340 740, Fax: 021 340 730; E-mail: pomgrad@pomgrad.com

INVESTITOR:
LUČKA UPRAVA SPLIT
Gat Svetog Duje 1
21000 Split
OIB: 06992092556

LOKACIJA ZAHVATA:
k.č. 9544/2, k.o. Split

NAZIV ZAHVATA U PROSTORU:
REKONSTRUKCIJA I DOGRADNJA GATA SV. PETRA U GRADSKOJ LUCI SPLIT

RAZINA PROJEKTA:
GLAVNI PROJEKT

VRSTA PROJEKTA:
GRAĐEVINSKO - GEOTEHNIČKI PROJEKT

ZOPI
BR.MAPE:
GSP / MAPA 1

OZNAKA MAPE:
T.D. 847/08/2023

GLAVNI PROJEKTANT:
Dalibor Crnac, dipl.ing.grad.

PROJEKTANT:
Dalibor Crnac, dipl.ing.grad.

PROJEKTANTI / SURADNICI:
Josip Prcela, dipl.ing.grad.
Josip Veselica, dipl.ing.grad.
Ana Ivančić Aučina, dipl.ing.grad.

NACRT:
SITUACIJA STVARNOG STANJA SA PRIKAZOM DOGRADNJE

MJERILO:
1:500

DATUM:
kolovoz 2023.

NACRT BROJ:
1.5.

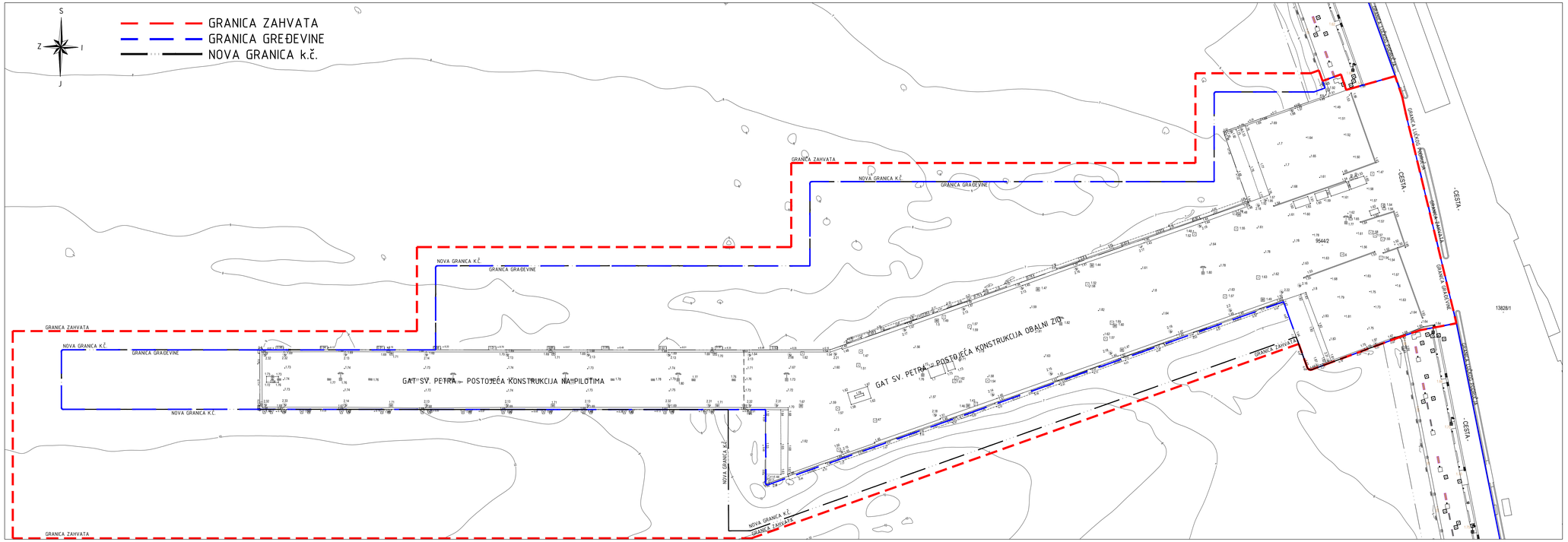

POMGRAD INŽENJERING d.o.o.

Stonce 26/B, 21000 SPLIT, Tel: 021 340 740, Fax: 021 340 700, E-mail: pomgrad@pomgrad.com

INVESTITOR:

LUČKA UPRAVA SPLIT
Gat Svetog Duje 1
21000 Split
OIB: 06992092556

LOKACIJA ZAHVATA:

k.č. 9544/2, k.o. Split

NAZIV ZAHVATA U PROSTORU:

REKONSTRUKCIJA I DOGRADNJA GATA SV. PETRA U GRADSKOJ LUCI SPLIT

RAZINA PROJEKTA: **GLAVNI PROJEKT**

VRSTA PROJEKTA: **GRAĐEVINSKO - GEOTEHNIČKI PROJEKT**

ZOP/ BR.MAPE: **GSP / MAPA 1**

OZNAKA MAPE: **T.D. 847/08/2023**

GLAVNI PROJEKTANT:

Dalibor Crnac, dipl.ing.grad.

PROJEKTANT:

Dalibor Crnac, dipl.ing.grad.

PROJEKTANTI / SURADNICI:

Josip Prcela, dipl.ing.grad.
Josip Veselica, dipl.ing.grad.
Ana Ivančić Aučina, dipl.ing.grad.

NACRT:

SITUACIJA STVARNOG STANJA SA PRIKAZOM PRIJEDLOGA PARCELACIJE

MJERILO:

1:500

DATUM:

kolovoz 2023.

NACRT BROJ:

1.6.

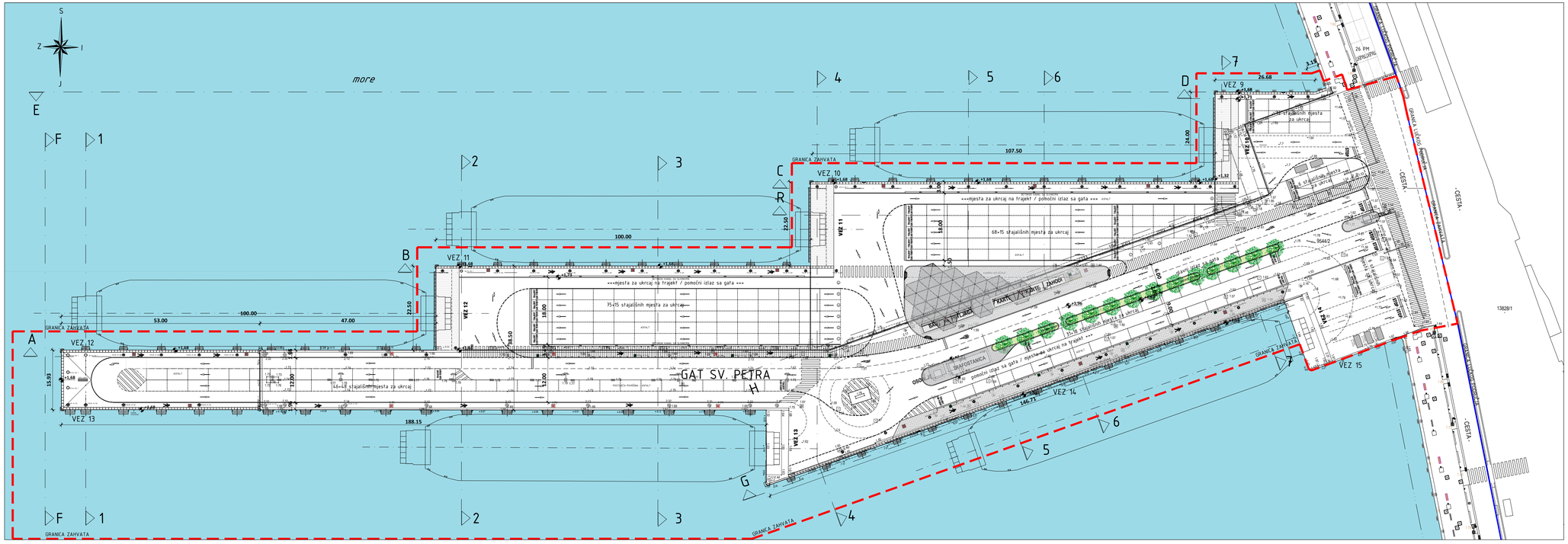

POMGRAD INŽENJERING d.o.o.
Stinice 26/B; 21000 SPLIT; Tel: 021 340 740; Fax: 021 340 750; E-mail: pomgrad@pomgrad.com

INVESTITOR:
LUČKA UPRAVA SPLIT
Gat Svetog Duje 1
21000 Split
OIB: 06992092556

LOKACIJA ZAHVATA:
k.č. 9544/2, k.o. Split

NAZIV ZAHVATA U PROSTORU:
REKONSTRUKCIJA I DOGRADNJA GATA SV. PETRA U GRADSKOJ LUCI SPLIT

RAZINA PROJEKTA: **GLAVNI PROJEKT**

VRSTA PROJEKTA: **GRAĐEVINSKO - GEOTEHNIČKI PROJEKT**

ZOP/ BR.MAPE: **GSP / MAPA 1**

OZNAKA MAPE: **T.D. 847/08/2023**

GLAVNI PROJEKTANT:
Dalibor Crnac, dipl.ing.grad.

PROJEKTANT:
Dalibor Crnac, dipl.ing.grad.

PROJEKTANTI / SURADNICI:
Josip Prcela, dipl.ing.grad.
Josip Veselica, dipl.ing.grad.
Ana Ivančić Aučina, dipl.ing.grad.

NACRT:
PREGLEDNA SITUACIJA ZAHVATA SA PRIKAZOM UREĐENJA

MJERILO: **1:500**

DATUM: **kolovoz 2023.**

NACRT BROJ: **2.1.**

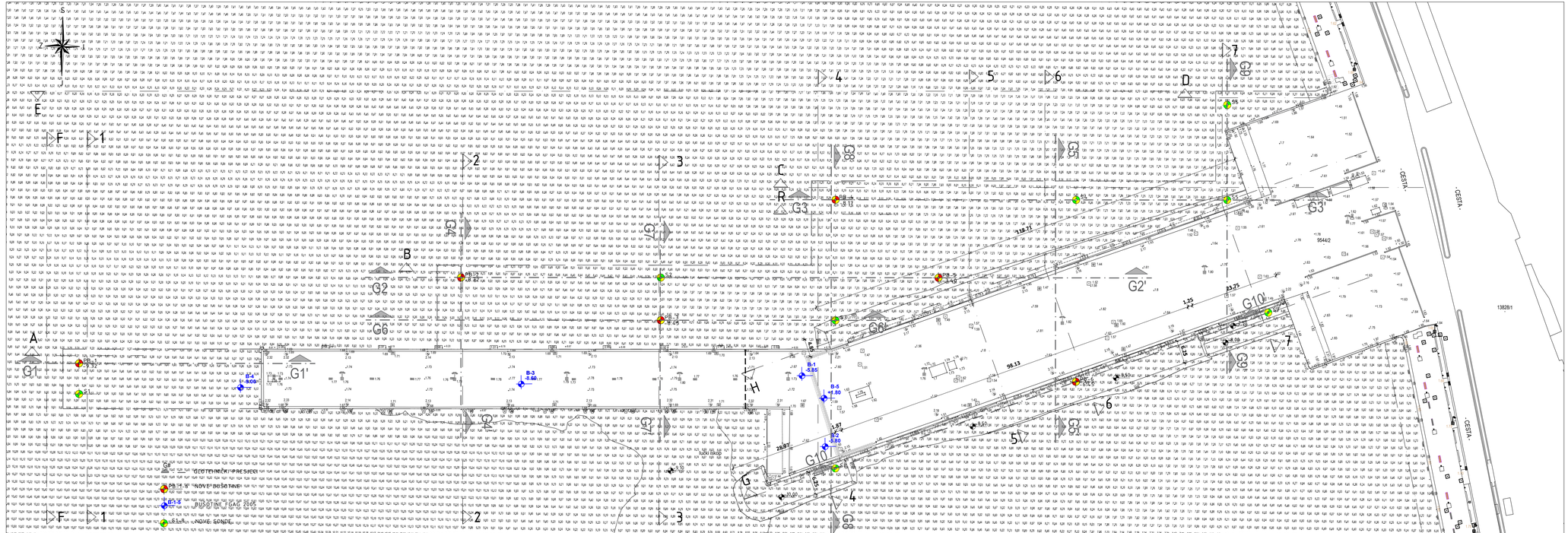

POMGRAD INŽENJERING d.o.o.
Stonce 26/B; 21000 SPLIT; Tel: 021 340 740; Fax: 021 340 750; E-mail: pomgrad@pomgrad.com

INVESTITOR:

LUČKA UPRAVA SPLIT
Gat Svetog Duje 1
21000 Split
OIB: 66992092556

LOKACIJA ZAHVATA:

k.č. 9544/2, k.o. Split

NAZIV ZAHVATA U PROSTORU:

REKONSTRUKCIJA I DOGRADNJA GATA SV. PETRA U GRADSKOJ LUCI SPLIT

RAZINA PROJEKTA:

GLAVNI PROJEKT

VRSTA PROJEKTA:

GRAĐEVINSKO - GEOTEHNIČKI PROJEKT

ZOP/ BR.MAPE:

GSP / MAPA 1

OZNAKA MAPE:

T.D. 847/08/2023

GLAVNI PROJEKTANT:

Dalibor Crnac, dipl.ing.grad.

PROJEKTANT:

Dalibor Crnac, dipl.ing.grad.

PROJEKTANTI / SURADNICI:

Josip Prcela, dipl.ing.grad.
Josip Veselica, dipl.ing.grad.
Ana Ivančić Aučina, dipl.ing.grad.

NACRT:

SITUACIJA PODMORSKIH RADOVA - ISKOPI

MJERILO:

1:500

DATUM:

kolovoz 2023.

NACRT BROJ:

2.2.

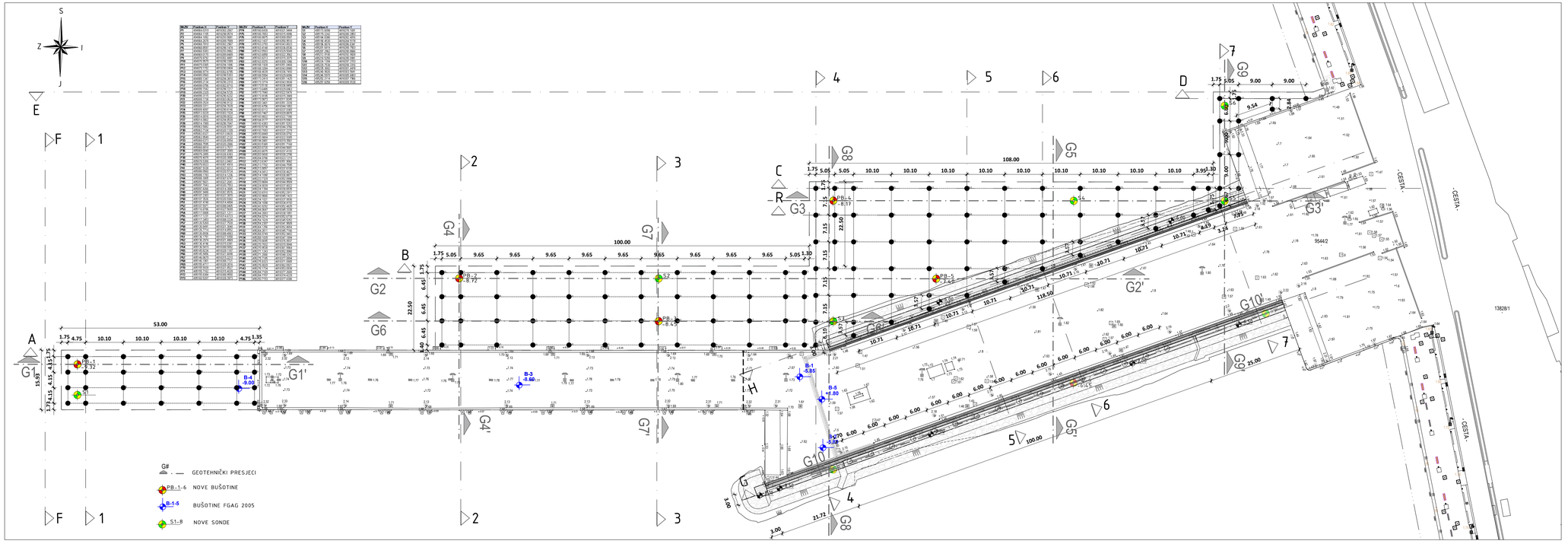
S
Z
I
J
E
F
1
2
3
4
5
6
7
A
B
C
D
R
H
G
G1
G1'
G2
G2'
G3
G3'
G4
G4'
G5
G5'
G6
G7
G7'
G8
G8'
G9
G9'
G10
G10'
53.00
100.00
108.00
118.50
21.72
22.50
15.65
PB-1
PB-2
PB-3
PB-4
PB-5
PB-6
S1
S2
S3
S4
S5
S6
S7
S8
B-1
B-2
B-3
B-4
B-5
B-6
-0.85
-0.70
-0.90
-0.80
+2.30
-2.00
-0.70
-0.90
-0.80
-0.85
-0.70
-0.90
-0.80
-0.85
-0.70
-0.90
-0.80
-0.85

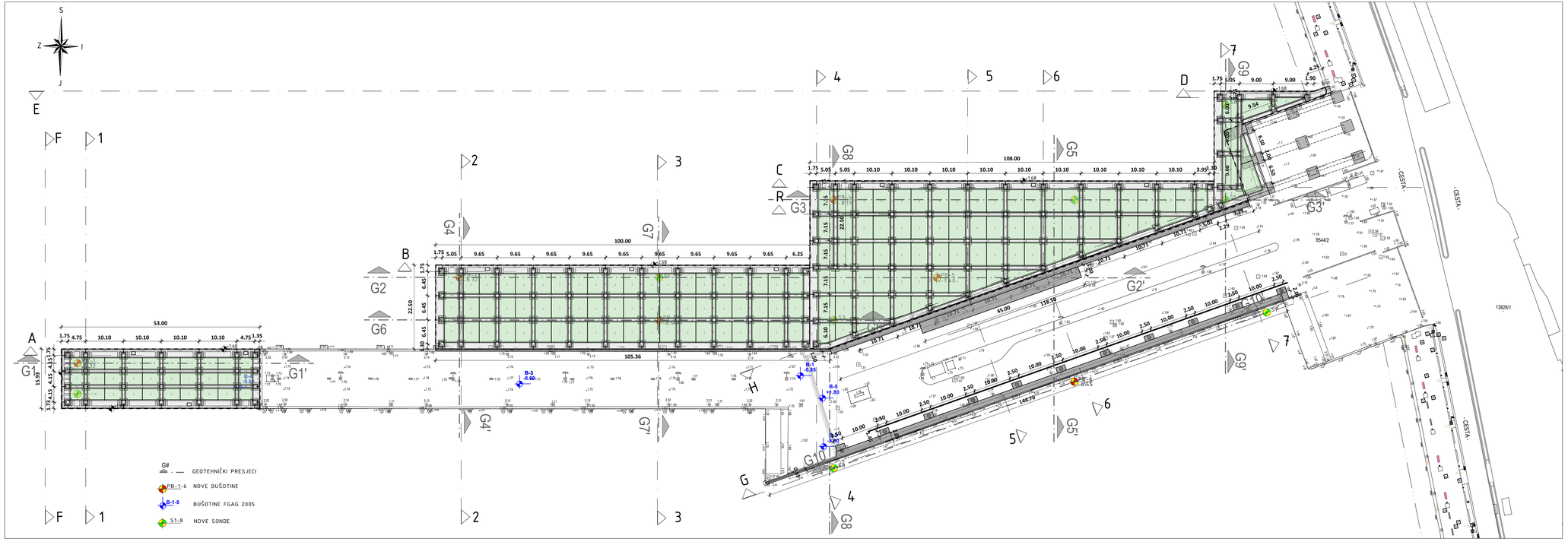

POMGRAD INŽENJERING d.o.o.

Stinice 26/B, 21000 SPLIT, Tel: 021 340 740, Fax: 021 340 750, E-mail: pomgrad@pomgrad.com

INVESTITOR:

LUČKA UPRAVA SPLIT
Gat Svetog Duje 1
21000 Split
OIB: 06992092556

LOKACIJA ZAHVATA:

k.č. 9544/2, k.o. Split

NAZIV ZAHVATA U PROSTORU:

REKONSTRUKCIJA I DOGRADNJA GATA SV. PETRA U GRADSKOJ LUCI SPLIT

RAZINA PROJEKTA: **GLAVNI PROJEKT**

VRSTA PROJEKTA: **GRAĐEVINSKO - GEOTEHNIČKI PROJEKT**

ZOP/ BR.MAPE: **GSP / MAPA 1**

OZNAKA MAPE: **T.D. 847/08/2023**

GLAVNI PROJEKTANT:

Dalibor Crnac, dipl.ing.građ.

PROJEKTANT:

Dalibor Crnac, dipl.ing.građ.

PROJEKTANTI / SURADNICI:

Josip Prcela, dipl.ing.građ.
Josip Veselica, dipl.ing.građ.
Ana Ivančić Aučina, dipl.ing.građ.

NACRT:

SITUACIJA NADMORSKIH RADOVA - ELEMENTI

MJERILO:

1:500

DATUM:

kolovoz 2023.

NACRT BROJ:

2.4.

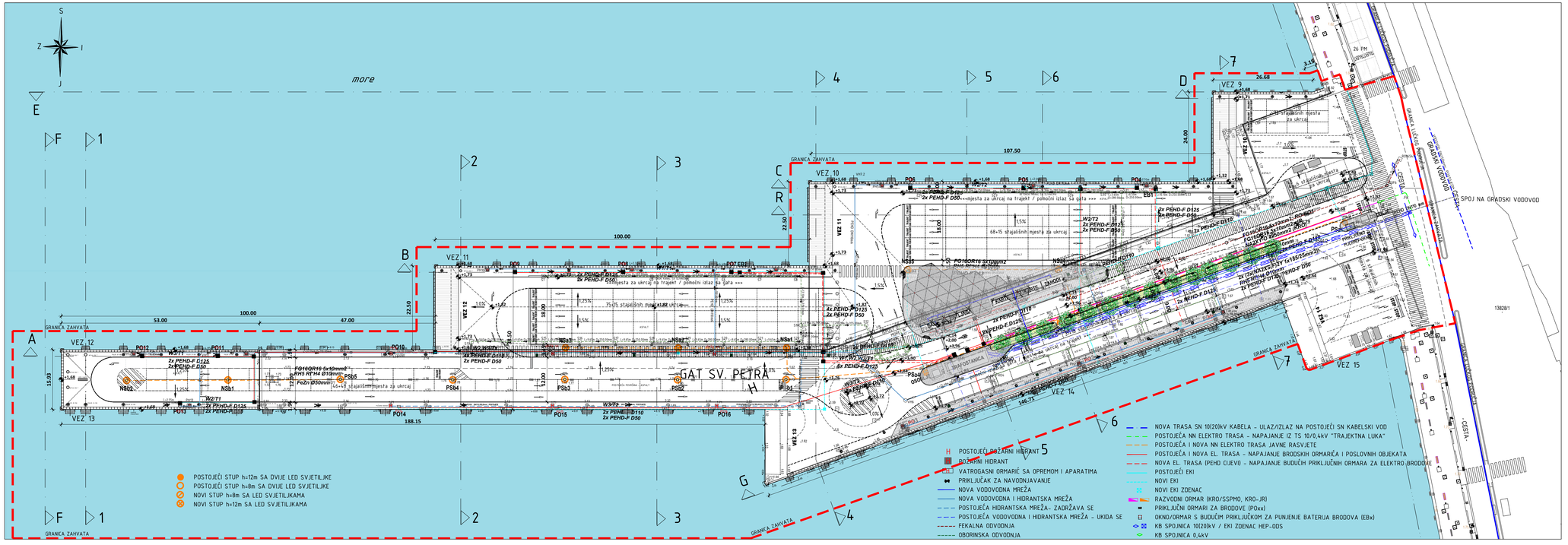

POMGRAD INŽENJERING d.o.o.
Stonce 26/B; 21000 SPLIT; Tel: 021 340 740; Fax: 021 340 750; E-mail: pomgrad@pomgrad.com

INVESTITOR:
LUČKA UPRAVA SPLIT
Gat Svetog Duje 1
21000 Split
OIB: 06992092556

LOKACIJA ZAHVATA:
k.č. 9544/2, k.o. Split

NAZIV ZAHVATA U PROSTORU:
REKONSTRUKCIJA I DOGRADNJA GATA SV. PETRA U GRADSKOJ LUCI SPLIT

RAZINA PROJEKTA: **GLAVNI PROJEKT**
VRSTA PROJEKTA: **GRAĐEVINSKO - GEOTEHNIČKI PROJEKT**
ZOP/ BR.MAPE: **GSP / MAPA 1**
OZNAKA MAPE: **T.D. 847/08/2023**

GLAVNI PROJEKTANT:
Dalibor Crnac, dipl.ing.grad.

PROJEKTANT:
Dalibor Crnac, dipl.ing.grad.

PROJEKTANTI / SURADNICI:
Josip Prcela, dipl.ing.grad.
Josip Veselica, dipl.ing.grad.
Ana Ivančić Aučina, dipl.ing.grad.

NACRT:
PREGLEDNA SITUACIJA SA PRIKAZOM SVIH INSTALACIJA

MJERILO: **1:500**

DATUM: **kolovoz 2023.**

NACRT BROJ: **2.5.**

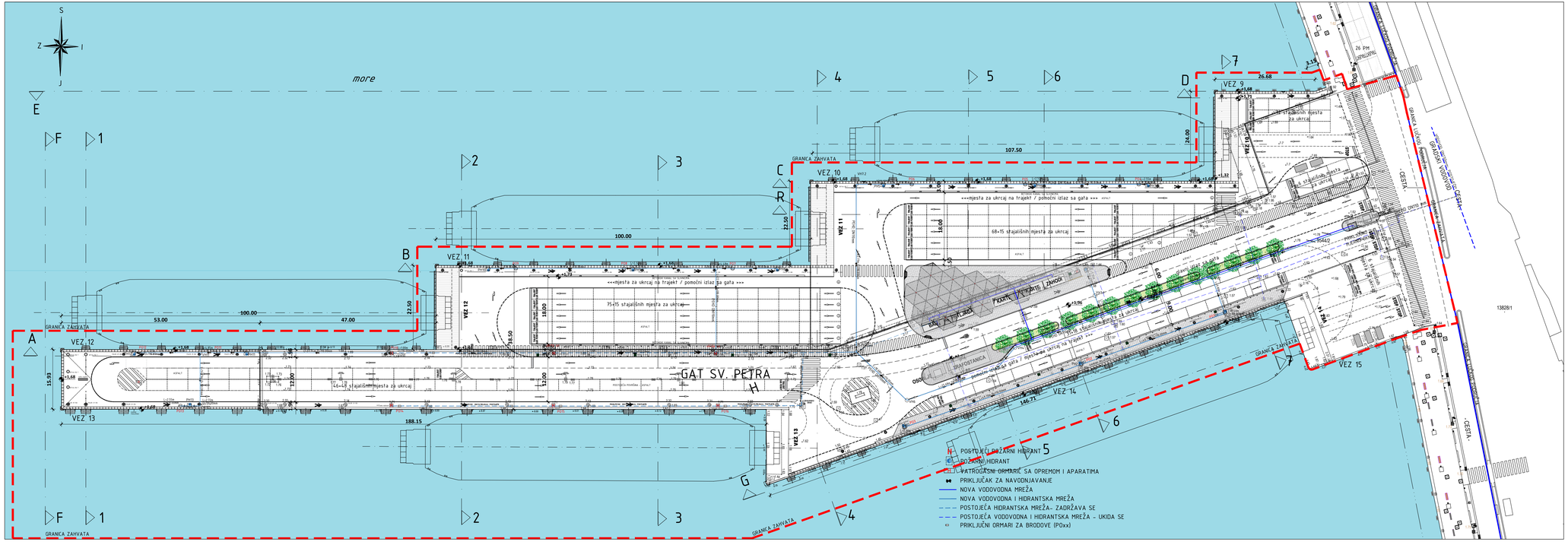

POMGRAD INŽENJERING d.o.o.
Stinice 26/B, 21000 SPLIT, Tel: 021 340 740, Fax: 021 340 750, E-mail: pomgrad@pomgrad.com

INVESTITOR:
LUČKA UPRAVA SPLIT
Gat Svetog Duje 1
21000 Split
OIB: 06992092556

LOKACIJA ZAHVATA:
k.č. 9544/2, k.o. Split

NAZIV ZAHVATA U PROSTORU:
REKONSTRUKCIJA I DOGRADNJA GATA SV. PETRA U GRADSKOJ LUCI SPLIT

RAZINA PROJEKTA: GLAVNI PROJEKT

VRSTA PROJEKTA: GRAĐEVINSKO - GEOTEHNIČKI PROJEKT

ZOPI BR.MAPE: GSP / MAPA 1

OZNAKA MAPE: T.D. 847/08/2023

GLAVNI PROJEKTANT: Dalibor Crnac, dipl.ing.grad.

PROJEKTANT: Dalibor Crnac, dipl.ing.grad.

PROJEKTANTI / SURADNICI:
Josip Prcela, dipl.ing.grad.
Josip Veselica, dipl.ing.grad.
Ana Ivančić Aučina, dipl.ing.grad.

NACRT: PREGLEDNA SITUACIJA SA PRIKAZOM VODOOPSKRBNIH I HIDRANTSKIH INSTALACIJA

MJERILO: 1:500

DATUM: kolovoz 2023.

NACRT BROJ: 2.6.

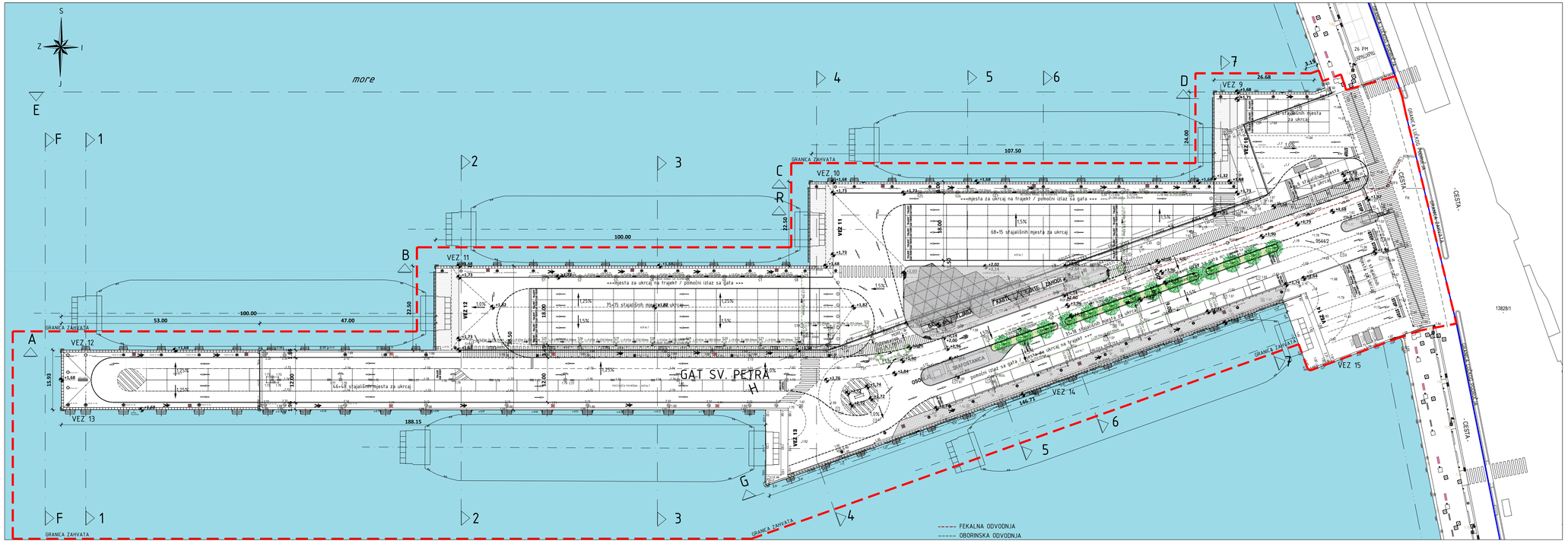

POMGRAD INŽENJERING d.o.o.
Stonce 26/B, 21000 SPLIT, Tel: 021 340 740, Fax: 021 340 700, E-mail: pomgrad@pomgrad.com

INVESTITOR:
LUČKA UPRAVA SPLIT
Gat Svetog Duje 1
21000 Split
OIB: 06992092556

LOKACIJA ZAHVATA:
k.č. 9544/2, k.o. Split

NAZIV ZAHVATA U PROSTORU:
REKONSTRUKCIJA I DOGRADNJA GATA SV. PETRA U GRADSKOJ LUCI SPLIT

RAZINA PROJEKTA: **GLAVNI PROJEKT**

VRSTA PROJEKTA: **GRAĐEVINSKO - GEOTEHNIČKI PROJEKT**

ZOP/ BR.MAPE: **GSP / MAPA 1**

OZNAKA MAPE: **T.D. 847/08/2023**

GLAVNI PROJEKTANT:
Dalibor Crnac, dipl.ing.grad.

PROJEKTANT:
Dalibor Crnac, dipl.ing.grad.

PROJEKTANTI / SURADNICI:
Josip Prcela, dipl.ing.grad.
Josip Veselica, dipl.ing.grad.
Ana Ivančić Aučina, dipl.ing.grad.

NACRT:
PREGLEDNA SITUACIJA SA PRIKAZOM OBORINSKIH I FEKALNIH INSTALACIJA

MJERILO: **1:500**

DATUM: **kolovoz 2023.**

NACRT BROJ: **2.7.**

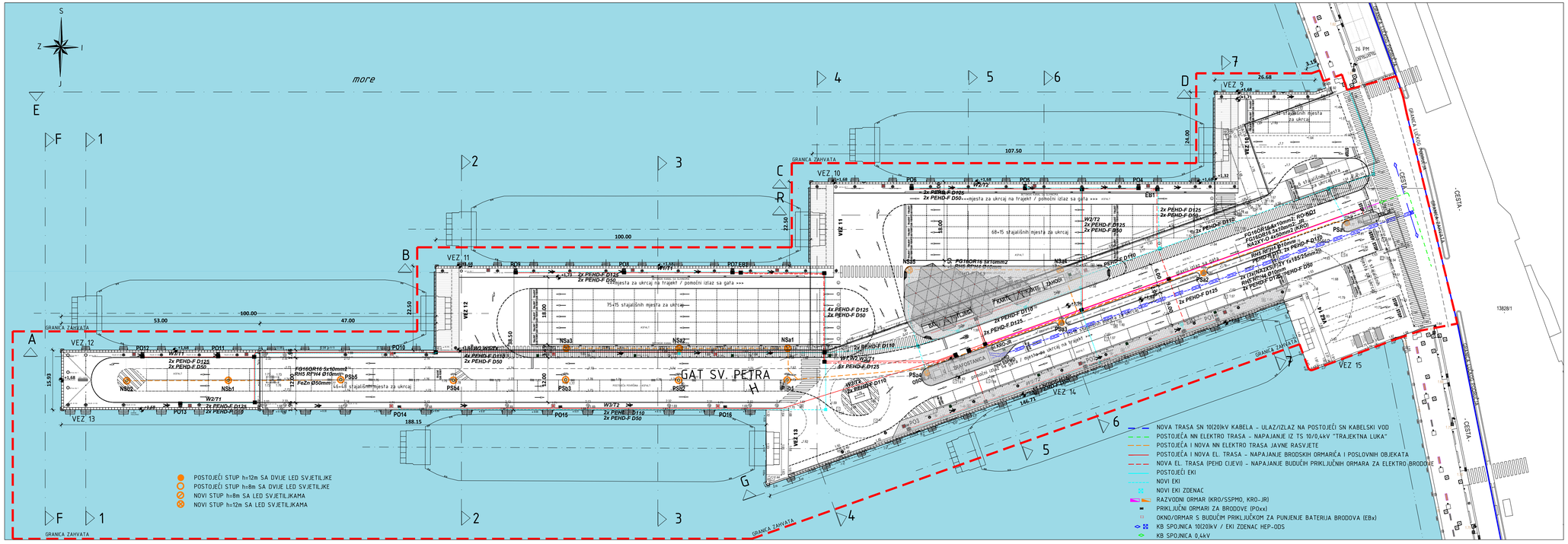
more
GAT SV. PETRA
GRANICA ZAHVATA
VEZ 10
VEZ 11
VEZ 12
VEZ 13
VEZ 14
VEZ 15
VEZ 9
68+15 stajališnih mjesta za ukrcaj
75+15 stajališnih mjesta za ukrcaj
68+15 stajališnih mjesta za ukrcaj
2x PEHD-F D125
2x PEHD-F D50
2x PEHD-F D110
4x PEHD-F D125
4x PEHD-F D50
6x PEHD-F D125
6x PEHD-F D110
FG16OR16 5x10mm2
RHS RFH4 D10/mm2
FG16OR16 4x150mm2
RHS RFH4 D150/mm2
FG16OR16 4x185/25mm2
RHS RFH4 D180/mm2
FeZn 95mm2
FeZn 120mm2
FeZn 150mm2
2x FG16OR16 4x185/25mm2
2x FG16OR16 4x150mm2
2x FG16OR16 4x10mm2
2x RHS RFH4 D180/mm2
2x RHS RFH4 D150/mm2
2x RHS RFH4 D10/mm2
2x FG16OR16 4x185/25mm2
2x FG16OR16 4x150mm2
2x FG16OR16 4x10mm2
2x RHS RFH4 D180/mm2
2x RHS RFH4 D150/mm2
2x RHS RFH4 D10/mm2
2x NA2XS(F)2Y 1x185/25mm2Al
2x NA2XS(F)2Y 1x150mm2Al
2x NA2XS(F)2Y 1x10mm2Al
2x PEHD-F D125
2x PEHD-F D50
2x PEHD-F D110
2x PEHD-F D160
2x PEHD-F D180
W1/T1
W2/T1
W2/T2
W3/T2
W1/T2
W2/T2
W3/T1
W4/T1
W4/T2
W5/T1
W5/T2
W6/T1
W6/T2
W7/T1
W7/T2
W8/T1
W8/T2
W9/T1
W9/T2
W10/T1
W10/T2
W11/T1
W11/T2
W12/T1
W12/T2
W13/T1
W13/T2
W14/T1
W14/T2
W15/T1
W15/T2
W16/T1
W16/T2
W17/T1
W17/T2
W18/T1
W18/T2
W19/T1
W19/T2
W20/T1
W20/T2
W21/T1
W21/T2
W22/T1
W22/T2
W23/T1
W23/T2

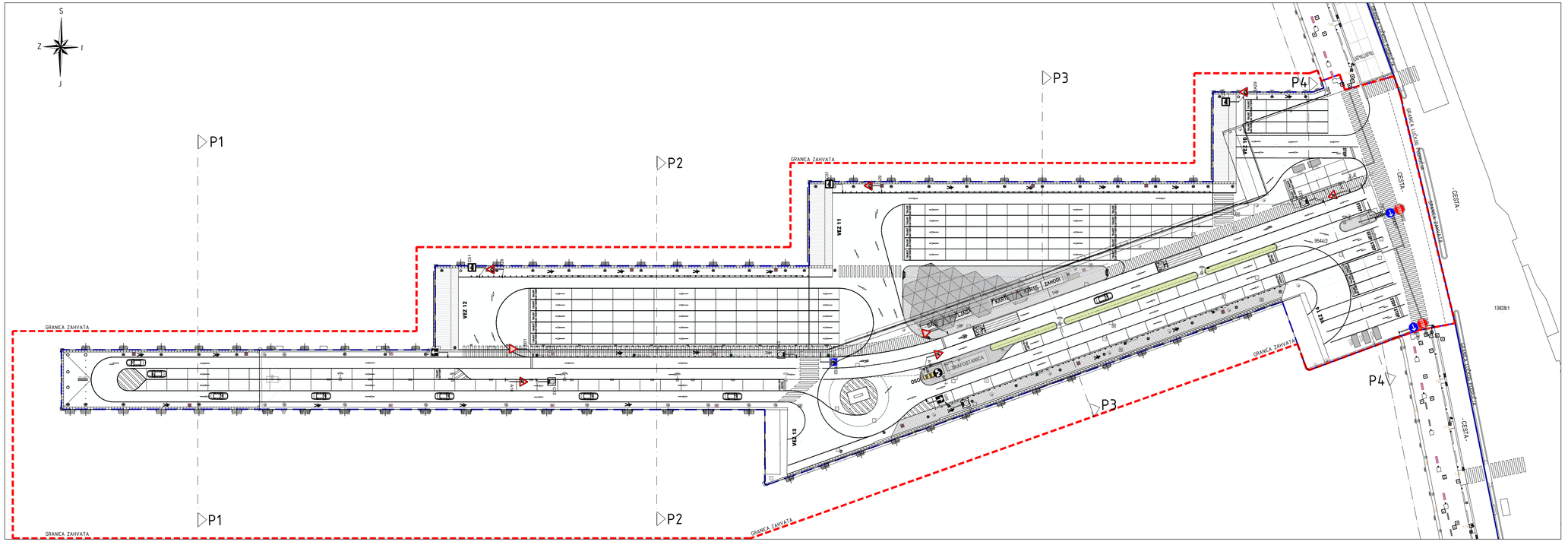

POMGRAD INŽENJERING d.o.o.

Stinice 26/B, 21000 SPLIT, Tel: 021 340 740, Fax: 021 340 730; E-mail: pomgrad@pomgrad.com

INVESTITOR:
LUČKA UPRAVA SPLIT
Gat Svetog Duje 1
21000 Split
OIB: 06992092556

LOKACIJA ZAHVATA:
k.č. 9544/2, k.o. Split

NAZIV ZAHVATA U PROSTORU:
REKONSTRUKCIJA I DOGRADNJA GATA SV. PETRA U GRADSKOJ LUCI SPLIT

RAZINA PROJEKTA: **GLAVNI PROJEKT**

VRSTA PROJEKTA: **GRAĐEVINSKO - GEOTEHNIČKI PROJEKT**

ZOVI SR.MAPE: **GSP / MAPA 1**

OZNAKA MAPE: **T.D. 847/08/2023**

GLAVNI PROJEKTANT:
Dalibor Crnac, dipl.ing.grad.

PROJEKTANT:
Dalibor Crnac, dipl.ing.grad.

PROJEKTANTI / SURADNICI:
Josip Prcela, dipl.ing.grad.
Josip Veselica, dipl.ing.grad.
Ana Ivančić Aučina, dipl.ing.grad.

NACRT:
PROMETNA SITUACIJA ZAHVATA

MJERILO:
1:500

DATUM:
kolovoz 2023.

NACRT BROJ:
2.9.

KARAKTERISTIČNI POPREČNI PRESJEK 1-1

M 1:100

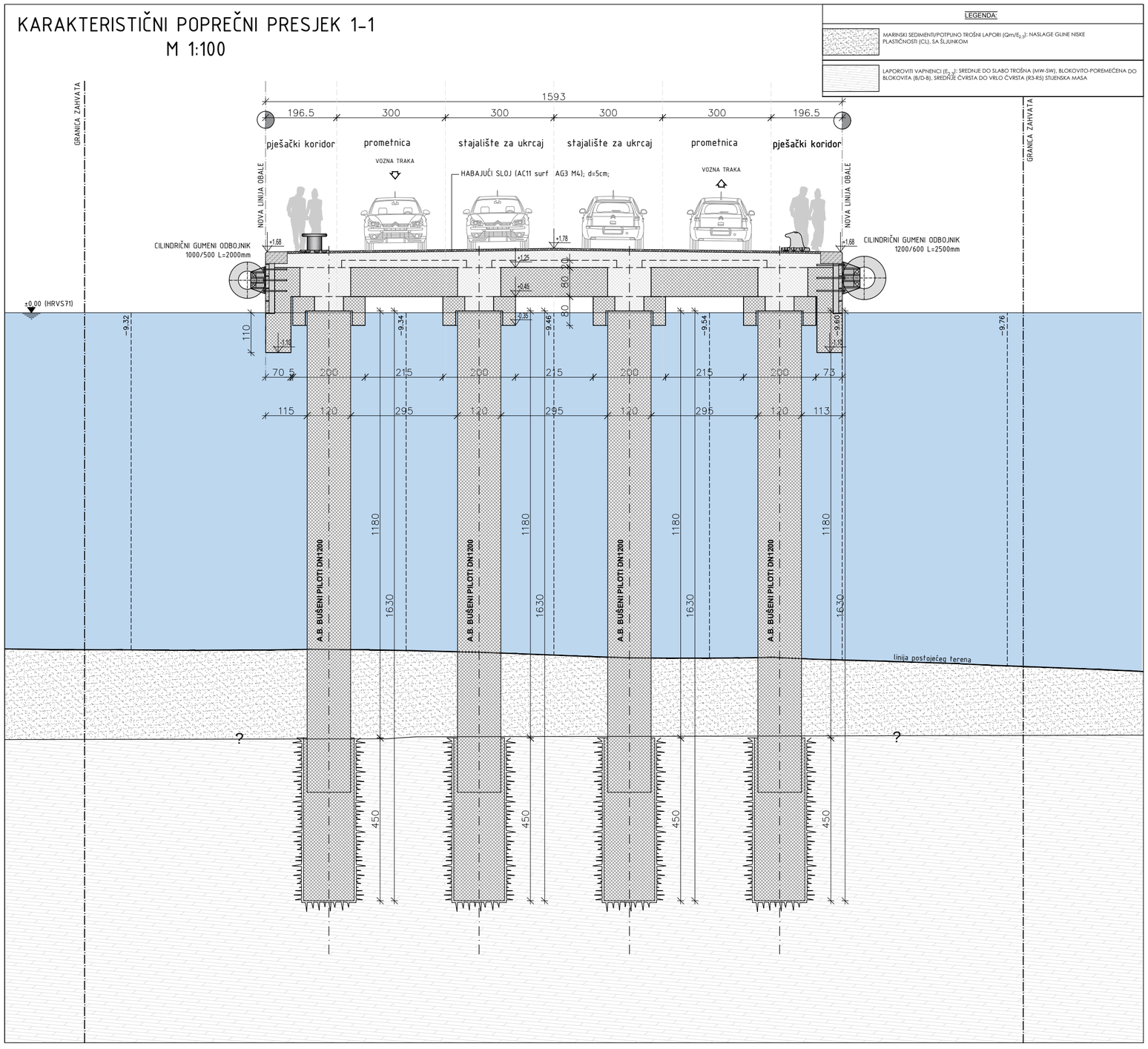

POMGRAD INŽENJERING d.o.o.

Stinice 26/B; 21000 SPLIT; Tel: 021 340 740; Fax: 021 340 750; E-mail: pomgrad@pomgrad.com

INVESTITOR:

LUČKA UPRAVA SPLIT
Gat Svetog Duje 1
21000 Split
OIB: 06992092556

LOKACIJA ZAHVATA:

k.č. 9544/2, k.o. Split

NAZIV ZAHVATA U PROSTORU:

REKONSTRUKCIJA I DOGRADNJA GATA SV. PETRA U GRADSKOJ LUCI SPLIT

RAZINA PROJEKTA: GLAVNI PROJEKT

VRSTA PROJEKTA: GRAĐEVINSKO - GEOTEHNIČKI PROJEKT

ZOP/ BR.MAPE: GSP / MAPA 1

OZNAKA MAPE: T.D. 847/08/2023

GLAVNI PROJEKTANT: Dalibor Crnac, dipl.ing.građ.

PROJEKTANT: Dalibor Crnac, dipl.ing.građ.

PROJEKTANTI / SURADNICI:
Josip Prcela, dipl.ing.građ.
Josip Veselica, dipl.ing.građ.
Ana Ivančić Aučina, dipl.ing.građ.

NACRT: KARAKTERISTIČNI POPREČNI PRESJEK 1-1

MJERILO: 1:100

DATUM: kolovoz 2023.

NACRT BROJ: 3.1.

KARAKTERISTIČNI POPREČNI PRESJEK 2-2
M 1:100

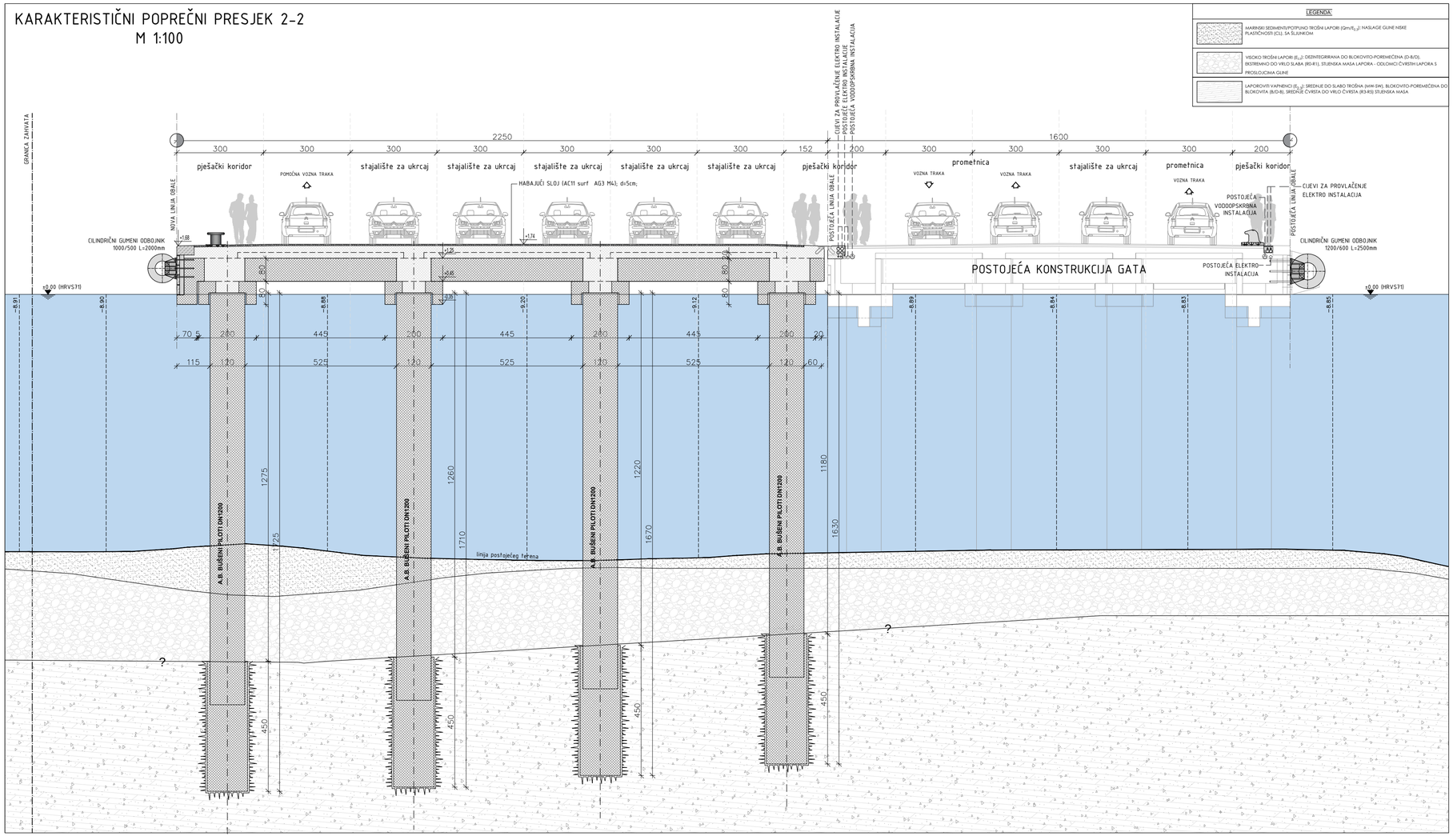

POMGRAD INŽENJERING d.o.o.
Stinice 26/B; 21000 SPLIT; Tel: 021 340 740; Fax: 021 340 750; E-mail: pomgrad@pomgrad.com

INVESTITOR:
LUČKA UPRAVA SPLIT
Gat Svetog Duje 1
21000 Split
OIB: 06992092556

LOKACIJA ZAHVATA:
k.č. 9544/2, k.o. Split

NAZIV ZAHVATA U PROSTORU:
REKONSTRUKCIJA I DOGRADNJA GATA SV. PETRA U GRADSKOJ LUCI SPLIT

RAZINA PROJEKTA: GLAVNI PROJEKT

VRSTA PROJEKTA: GRAĐEVINSKO - GEOTEHNIČKI PROJEKT

ZOP/ BR.MAPE: GSP / MAPA 1

OZNAKA MAPE: T.D. 847/08/2023

GLAVNI PROJEKTANT:
Dalibor Crnac, dipl.ing.građ.

PROJEKTANT:
Dalibor Crnac, dipl.ing.građ.

PROJEKTANTI / SURADNICI:
Josip Prcela, dipl.ing.građ.
Josip Veselica, dipl.ing.građ.
Ana Ivančić Aučina, dipl.ing.građ.

NACRT:
KARAKTERISTIČNI POPREČNI PRESJEK 2-2

MJERILO: 1:100

DATUM: kolovoz 2023.

NACRT BROJ: 3.2.

KARAKTERISTIČNI POPREČNI PRESJEK 3-3
M 1:100

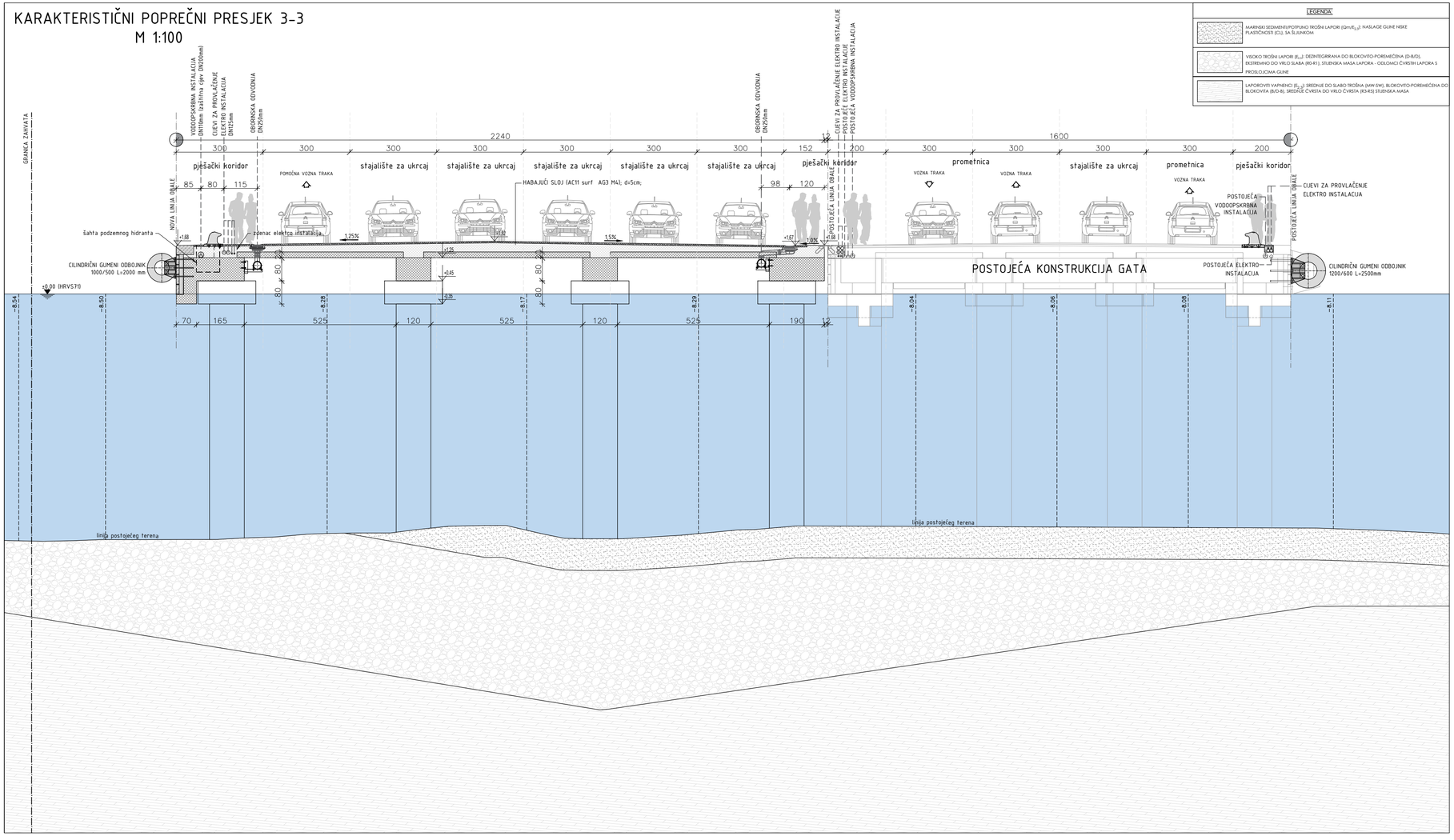

POMGRAD INŽENJERING d.o.o.
Strisce 26/B, 21000 SPLIT, Tel: 021 340 740; Fax: 021 340 750; E-mail: pomgrad@pomgrad.com

INVESTITOR:
LUČKA UPRAVA SPLIT
Gat Svetog Duje 1
21000 Split
OIB: 06992092556

LOKACIJA ZAHVATA:
k.č. 9544/2, k.o. Split

NAZIV ZAHVATA U PROSTORU:
REKONSTRUKCIJA I DOGRADNJA GATA SV. PETRA U GRADSKOJ LUCI SPLIT

RAZINA PROJEKTA: GLAVNI PROJEKT

VRSTA PROJEKTA: GRAĐEVINSKO - GEOTEHNIČKI PROJEKT

ZOP/ BR.MAPE: GSP / MAPA 1

OZNAKA MAPE: T.D. 847/08/2023

GLAVNI PROJEKTANT:
Dalibor Crnac, dipl.ing.građ.

PROJEKTANT:
Dalibor Crnac, dipl.ing.građ.

PROJEKTANTI / SURADNICI:
Josip Prcela, dipl.ing.građ.
Josip Veselica, dipl.ing.građ.
Ana Ivančić Aučina, dipl.ing.građ.

NACRT:
KARAKTERISTIČNI POPREČNI PRESJEK 3-3

MJERILO: 1:100

DATUM: kolovoz 2023.

NACRT BROJ: 3.3.

KARAKTERISTIČNI POPREČNI PRESJEK 4-4
M 1:100

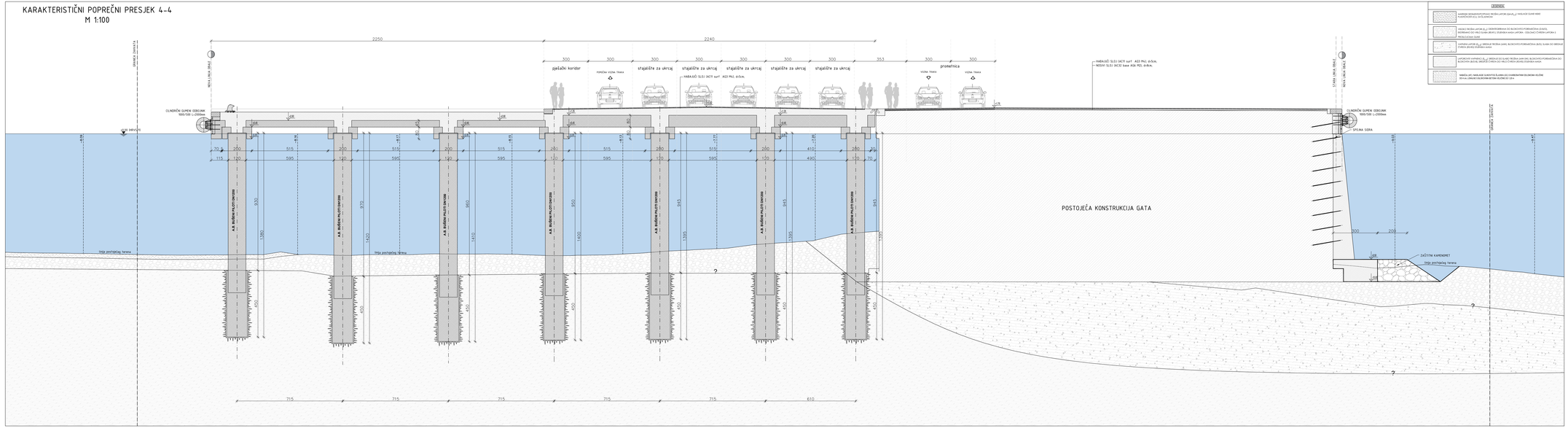

LEGENDA:

- NASIPANI SEDIMENTI (PIJESCI NEZBIJENI LAPORI (Gm/A_,)/ MJEŠAJUĆI GLINE HISKE PLASTIČNOSTI (CL) I/ILI SLJUNCEVI
- VISOKO TRošNI LAPORI (R_,)/ OSREDNJESNAGA DO SLABOVEZU FORMACIJSKA (C3-K3), TRošNOGA DO VRLO SLABO (R4-R5), ZDROBLJENA MASA LAPORA - OSLONAC ČVRSTOG LAPORA S PROTUTLAČNIM OJAČANJEM
- NAPUKNUTI LAPORI (R_,)/ UMJERENO TROŠNA (KARBONATNA) SLABO DO UMJERENO ČVRSTA (K3-K2) STIJENSKA MASA
- LAPOROVITI KARBONATI (R_,)/ UMJERENO DO VISOKO TROŠNA (KARBONATNA) DO SLABOVEZNA (K3-K2), MEKŠE ČVRSTA DO VRLO ČVRSTA (K2-K1) STIJENSKA MASA
- MARGA (M1), NASLAGE SUMPOVITE SLJUNKA (G1) S KARBONATNIM CEMENTOM I/ILI VAPNENAČKE SLJUNKOVITE BREČE (B1) I/ILI VAPNENAČKE BREČE (B2)

POMGRAD INŽENJERING d.o.o.
Stinice 24/II, 21000 SPLIT, Tel: 021/ 340 740, Fax: 021/ 340 750, E-mail: pomgrad@pomgrad.com

INVESTITOR:
LUČKA UPRAVA SPLIT
Gat Svetog Duje 1
21000 Split
OIB: 06992092556

LOKACIJA ZAHVATA:
k.č. 9544/2, k.o. Split

NAZIV ZAHVATA U PROSTORU:
REKONSTRUKCIJA I DOGRADNJA GATA SV. PETRA U GRADSKOJ LUCI SPLIT

RAZINA PROJEKTA:
GLAVNI PROJEKT

VRSTA PROJEKTA:
GRAĐEVINSKO - GEOTEHNIČKI PROJEKT

ZOP/ BR.MAPE:
GSP / MAPA 1

OZNAKA MAPE:
T.D. 847/08/2023

GLAVNI PROJEKTANT:
Dalibor Crnac, dipl.ing.građ.

PROJEKTANT:
Dalibor Crnac, dipl.ing.građ.

PROJEKTANTI I SURADNICI:
Josip Prcela, dipl.ing.građ.
Josip Veselica, dipl.ing.građ.
Ana Ivančić Aučina, dipl.ing.građ.

NACRT:
KARAKTERISTIČNI POPREČNI PRESJEK 4-4

MJERILO:
1:100

DATUM:
kolovoz 2023.

NACRT BROJ:
3.4.

KARAKTERISTIČNI POPREČNI PRESJEK 5-5
M 1:100

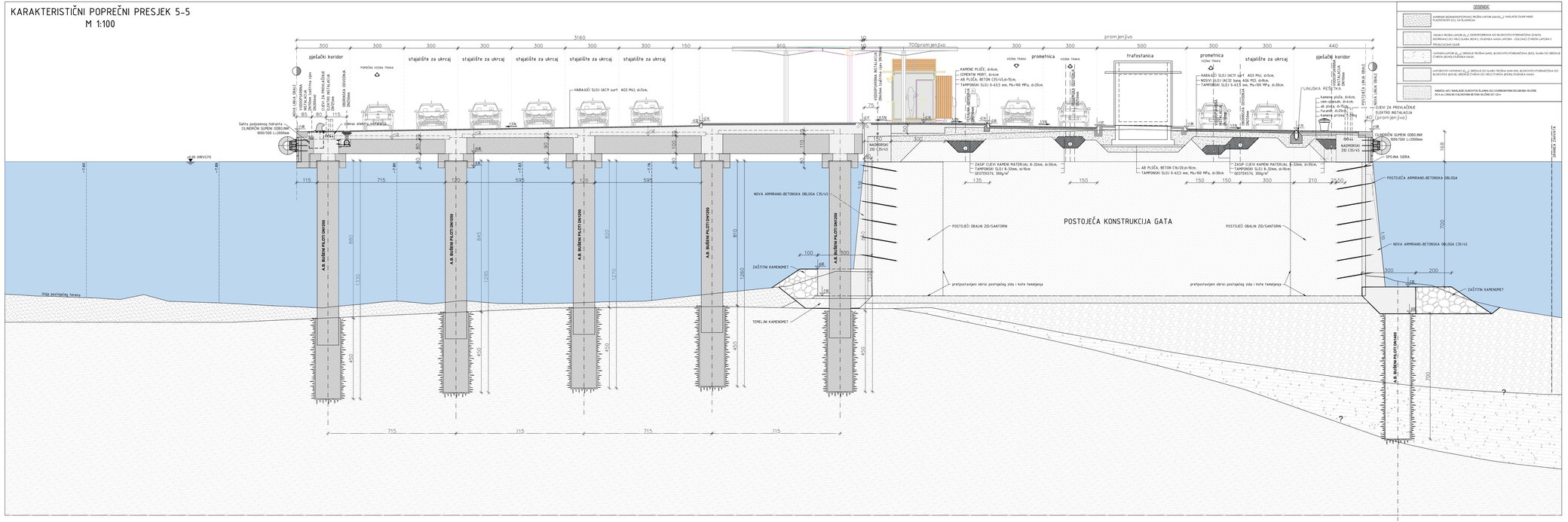

POMGRAD INŽENJERING d.o.o.
Glagoljaška 20/III, 21000 SPLIT, Tel: 021 340 740, Fax: 021 340 750, E-mail: pomgrad@pomgrad.com

INVESTITOR:
LUČKA UPRAVA SPLIT
Gat Svetog Duje 1
21000 Split
OIB: 06992092556

LOKACIJA ZAHVATA:
k.č. 9544/2, k.o. Split

NAZIV ZAHVATA U PROSTORU:
REKONSTRUKCIJA I DOGRADNJA GATA SV. PETRA U GRADSKOJ LUCI SPLIT

RAZINA PROJEKTA: GLAVNI PROJEKT

VRSTA PROJEKTA: GRAĐEVINSKO - GEOTEHNIČKI PROJEKT

ZOPI BR.MAPE: GSP / MAPA 1

OZNAKA MAPE: T.D. 847/08/2023

GLAVNI PROJEKTANT:
Dalibor Crnac, dipl.ing.grad.

PROJEKTANT:
Dalibor Crnac, dipl.ing.grad.

PROJEKTANTI / SURADNICI:
Josip Prcela, dipl.ing.grad.
Josip Veselica, dipl.ing.grad.
Ana Ivančić Aučina, dipl.ing.grad.

NACRT:
KARAKTERISTIČNI POPREČNI PRESJEK 5-5

MJERILO: 1:100

DATUM: kolovoz 2023.

NACRT BROJ: 3.5.

KARAKTERISTIČNI POPREČNI PRESJEK 6-6

M 1:100

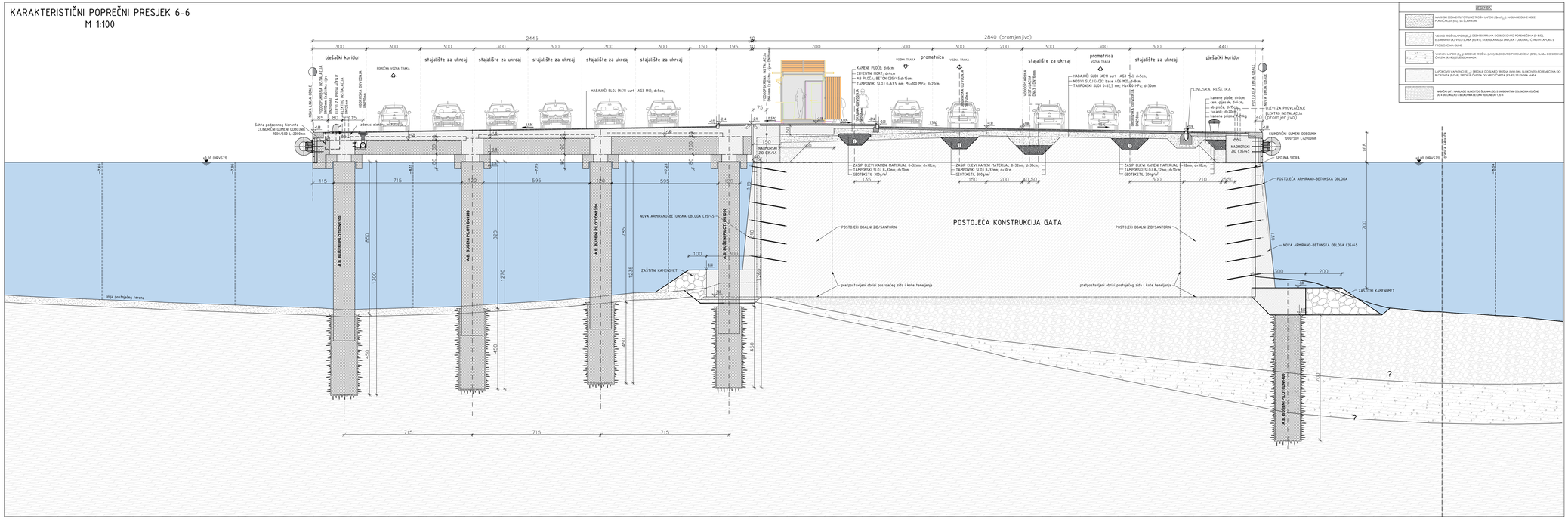

	MARINSKI BIOMAKSIDOPUNJENI TROŠNI LAFOR (d_{max}=63 mm) NASLAGE ISJAVE HERZ PLASTIČNOSTI (CL) SA SLJUNCIMA
	VISOKO TROŠNI LAFORI (E_{v2}) OKOMITOSRAVNA DO BLOKOVITO-POREMEĆENA (D-B/C); BEZSTRUKTURNO DO VRLO SLABU (B0-B1); STIJENSKA MASA LAPORA I ODLOMCI CVRSTIH LAPORA S PROSLOJCIMA GLINE
	LAPORNOVITI KAMENCI (E_{v2}) SREDNJE DO SLABO TROŠNI (MM-DM); BLOKOVITO-POREMEĆENA DO BLOKOVITA (B/C-D); BREZSTIJENSKA MASA (B-C) I VRLO CVRSTA, (B1-B2) STIJENSKA MASA
	MARČAJ (AF); NABIJANE SLINOVITOSLJUNKOVITO-S HARMONATNIM OSLONOM MOĆINA >2,0MJAKOŠĆ BETONA BETONA VIŠE/NO (B1-B)

POMGRAD INŽENJERING d.o.o.

Stross 28/II, 21000 SPLIT, Tel: 021 340 760, Fax: 021 340 790, E-mail: pomgrad@pomgrad.com

INVESTITOR:

LUČKA UPRAVA SPLIT
Gat Svetog Duje 1
21000 Split
OIB: 06992092556

LOKACIJA ZAHVATA:

k.č. 9544/2, k.o. Split

NAZIV ZAHVATA U PROSTORU:

REKONSTRUKCIJA I DOGRADNJA GATA SV. PETRA U GRADSKOJ LUCI SPLIT

RAZINA PROJEKTA: GLAVNI PROJEKT

VRSTA PROJEKTA: GRADEVINSKO - GEOTEHNIČKI PROJEKT

ZOP/ BR.MAPE: GSP / MAPA 1

OZNAKA MAPE: T.D. 847/08/2023

GLAVNI PROJEKTANT: Dalibor Crnac, dipl.ing.grad.

PROJEKTANT: Dalibor Crnac, dipl.ing.grad.

PROJEKTANTI / SURADNICI:
Josip Prcela, dipl.ing.grad.
Josip Veselica, dipl.ing.grad.
Ana Ivančić Aučina, dipl.ing.grad.

NACRT: KARAKTERISTIČNI POPREČNI PRESJEK 6-6

MJERILO: 1:100

DATUM: kolovoz 2023.

NACRT BROJ: 3.6.

KARAKTERISTIČNI POPREČNI PRESJEK 7-7
M 1:100

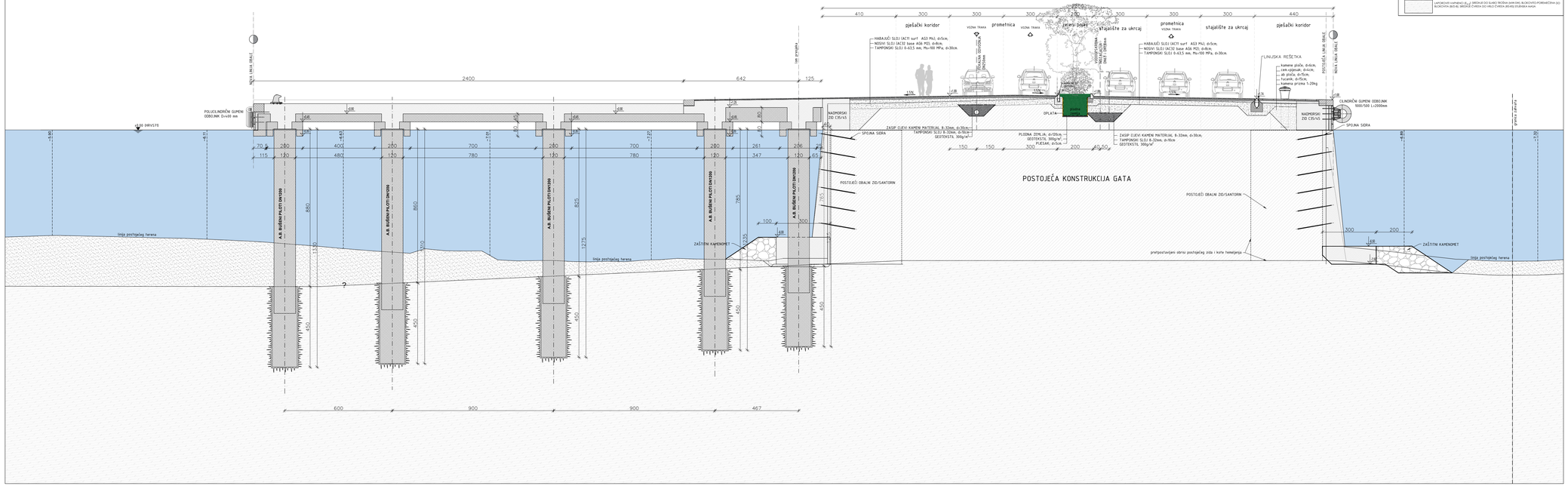

POMGRAD INŽENJERING d.o.o.
Stinice 26/B, 21000 SPLIT, Tel: 021 340 740, Fax: 021 340 790, E-mail: pomgrad@pomgrad.com

INVESTITOR:
LUČKA UPRAVA SPLIT
Gat Svetog Duje 1
21000 Split
OIB: 06992092556

LOKACIJA ZAHVATA:
k.č. 9544/2, k.o. Split

NAZIV ZAHVATA U PROSTORU:
REKONSTRUKCIJA I DOGRADNJA GATA SV. PETRA U GRADSKOJ LUCI SPLIT

RAZINA PROJEKTA:
GLAVNI PROJEKT

VRSTA PROJEKTA:
GRAĐEVINSKO - GEOTEHNIČKI PROJEKT

ZOP/ BR.MAPE:
GSP / MAPA 1

OZNAKA MAPE:
T.D. 847/08/2023

GLAVNI PROJEKTANT:
Dalibor Crnac, dipl.ing.grad.

PROJEKTANT:
Dalibor Crnac, dipl.ing.grad.

PROJEKTANTI I SURADNICI:
Josip Prcela, dipl.ing.grad.
Josip Veselica, dipl.ing.grad.
Ana Ivančić Aučina, dipl.ing.grad.

NACRT:
KARAKTERISTIČNI POPREČNI PRESJEK 7-7

MJERILO:
1:100

DATUM:
kolovoz 2023.

NACRT BROJ:
3.7.

KARAKTERISTIČNI POPREČNI PRESJEK RAMPE R-R
M 1:100

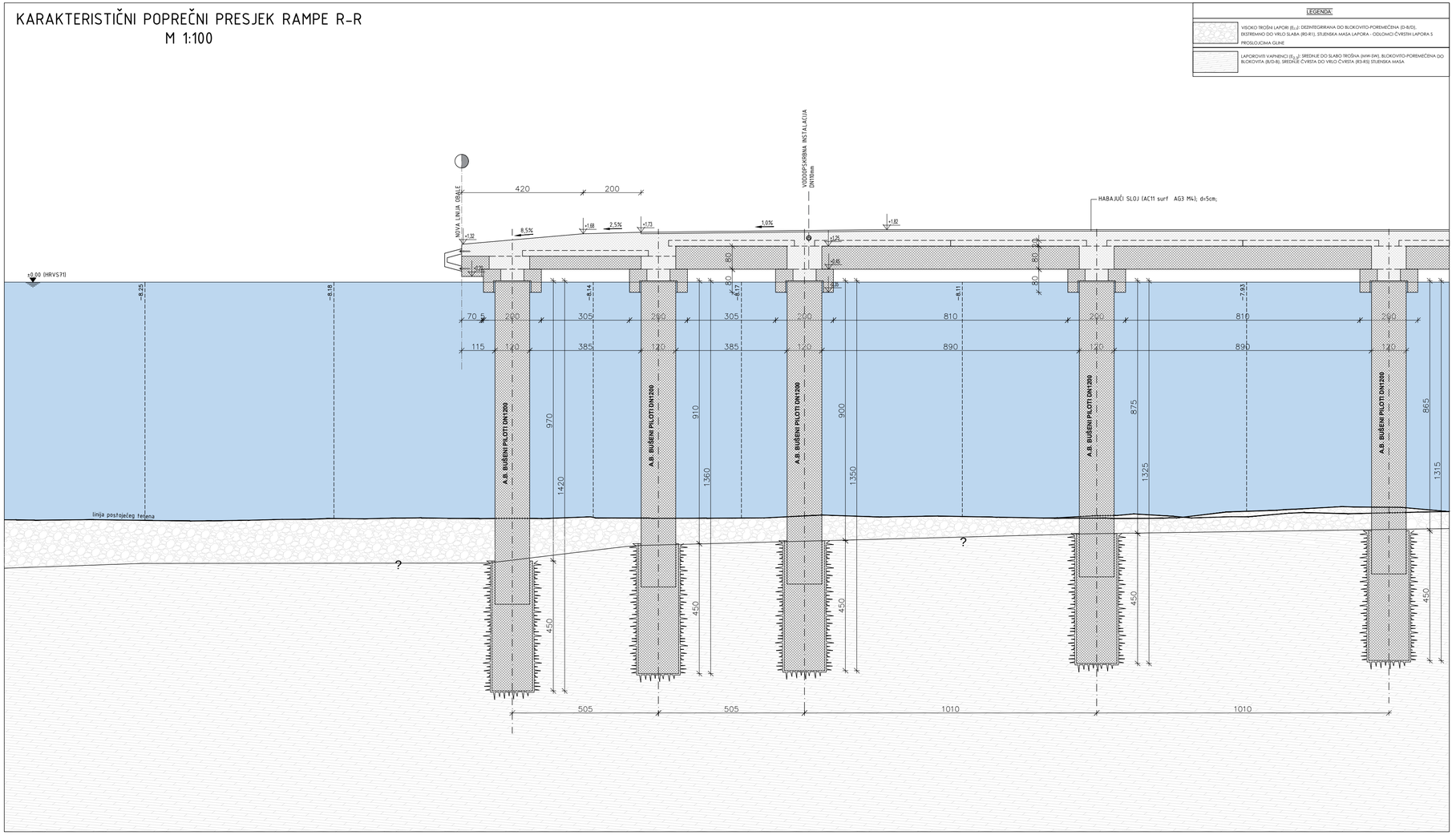

POMGRAD INŽENJERING d.o.o.
Stinice 26/B; 21000 SPLIT; Tel: 021 340 740; Fax: 021 340 750; E-mail: pomgrad@pomgrad.com

INVESTITOR:
LUČKA UPRAVA SPLIT
Gat Svetog Duje 1
21000 Split
OIB: 06992092556

LOKACIJA ZAHVATA:
k.č. 9544/2, k.o. Split

NAZIV ZAHVATA U PROSTORU:
REKONSTRUKCIJA I DOGRADNJA GATA SV. PETRA U GRADSKOJ LUCI SPLIT

RAZINA PROJEKTA: GLAVNI PROJEKT

VRSTA PROJEKTA: GRAĐEVINSKO - GEOTEHNIČKI PROJEKT

ZOP/ BR.MAPE: GSP / MAPA 1

OZNAKA MAPE: T.D. 847/08/2023

GLAVNI PROJEKTANT: Dalibor Crnac, dipl.ing.građ.

PROJEKTANT: Dalibor Crnac, dipl.ing.građ.

PROJEKTANTI / SURADNICI:
Josip Prcela, dipl.ing.građ.
Josip Veselica, dipl.ing.građ.
Ana Ivančić Aučina, dipl.ing.građ.

NACRT: KARAKTERISTIČNI POPREČNI PRESJEK R-R

MJERILO: 1:100

DATUM: kolovoz 2023.

NACRT BROJ: 3.8.

UZDUŽNI PRESJEK A-A
M 1:100

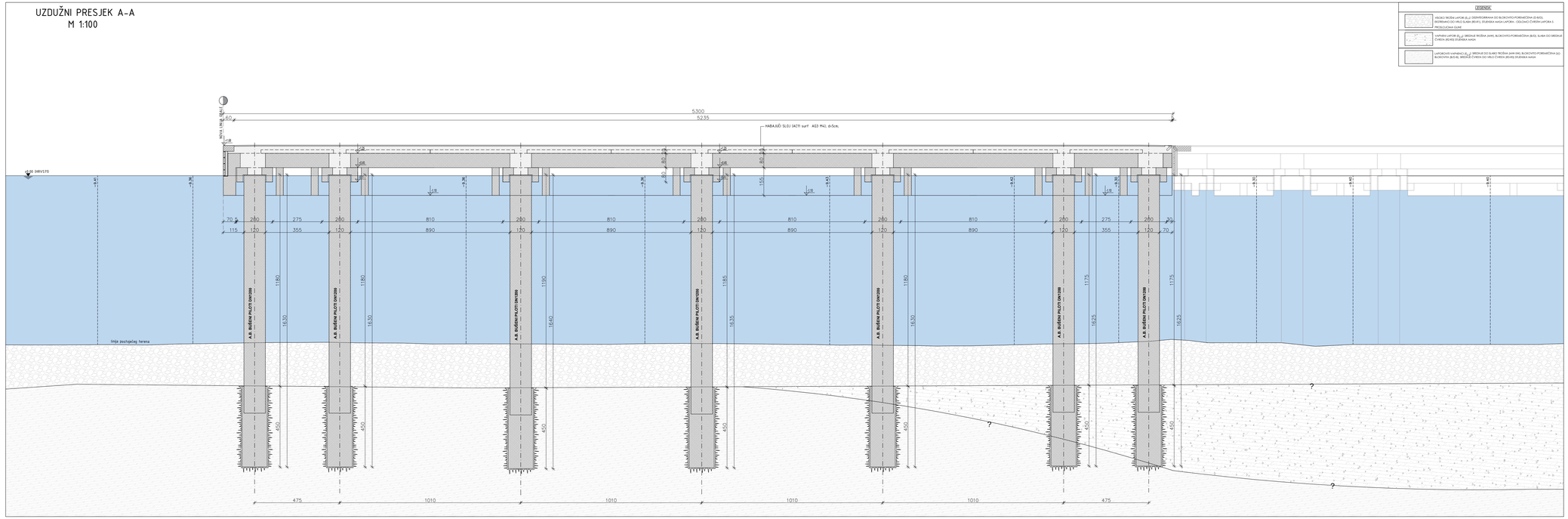

POMGRAD INŽENJERING d.o.o.
Stinice 2/III, 21000 SPLIT, Tel: 021 340 740, Fax: 021 340 750, E-mail: pomgrad@pomgrad.com

INVESTITOR:
LUČKA UPRAVA SPLIT
Gat Svetog Duje 1
21000 Split
OIB: 06992092556

LOKACIJA ZAHVATA:
k.č. 9544/2, k.o. Split

NAZIV ZAHVATA U PROSTORU:
REKONSTRUKCIJA I DOGRADNJA GATA SV. PETRA U GRADSKOJ LUCI SPLIT

RAZINA PROJEKTA: GLAVNI PROJEKT

VRSTA PROJEKTA: GRAĐEVINSKO - GEOTEHNIČKI PROJEKT

ZOP/ BR.MAPE: GSP / MAPA 1

OZNAKA MAPE: T.D. 847/08/2023

GLAVNI PROJEKTANT:
Dalibor Crnac, dipl.ing.grad.

PROJEKTANT:
Dalibor Crnac, dipl.ing.grad.

PROJEKTANTI / SURADNICI:
Josip Prcela, dipl.ing.grad.
Josip Veselica, dipl.ing.grad.
Ana Ivančić Aučina, dipl.ing.grad.

NACRT:
UZDUŽNI PRESJEK A-A

MJERILO: 1:100

DATUM: kolovoz 2023.

NACRT BROJ: 4.1.

UZDUŽNI PRESJEK B-B
M 1:100

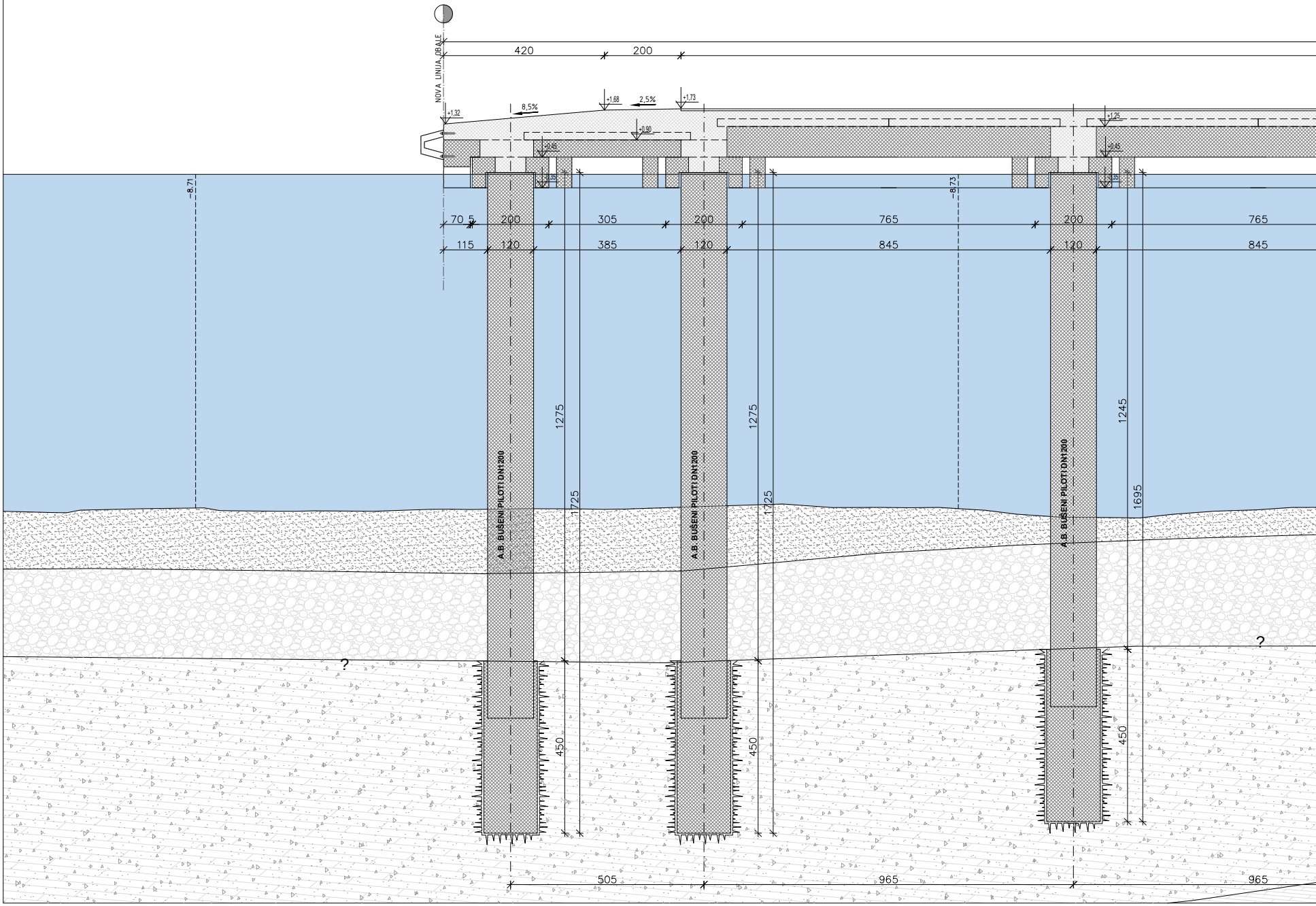
NOVA LINIJA OBALE
420
200
+1,32
8,5%
+1,68
2,5%
+1,73
+0,90
+0,45
+0,35
+1,25
+0,45
+0,35
-8,71
-8,73
70
5
200
305
200
765
200
765
115
120
385
120
845
120
845
1275
1275
1245
1725
1725
1695
A.B. BUŠENI PILOTI DN1200
A.B. BUŠENI PILOTI DN1200
A.B. BUŠENI PILOTI DN1200
?
?
450
450
450
505
965
965

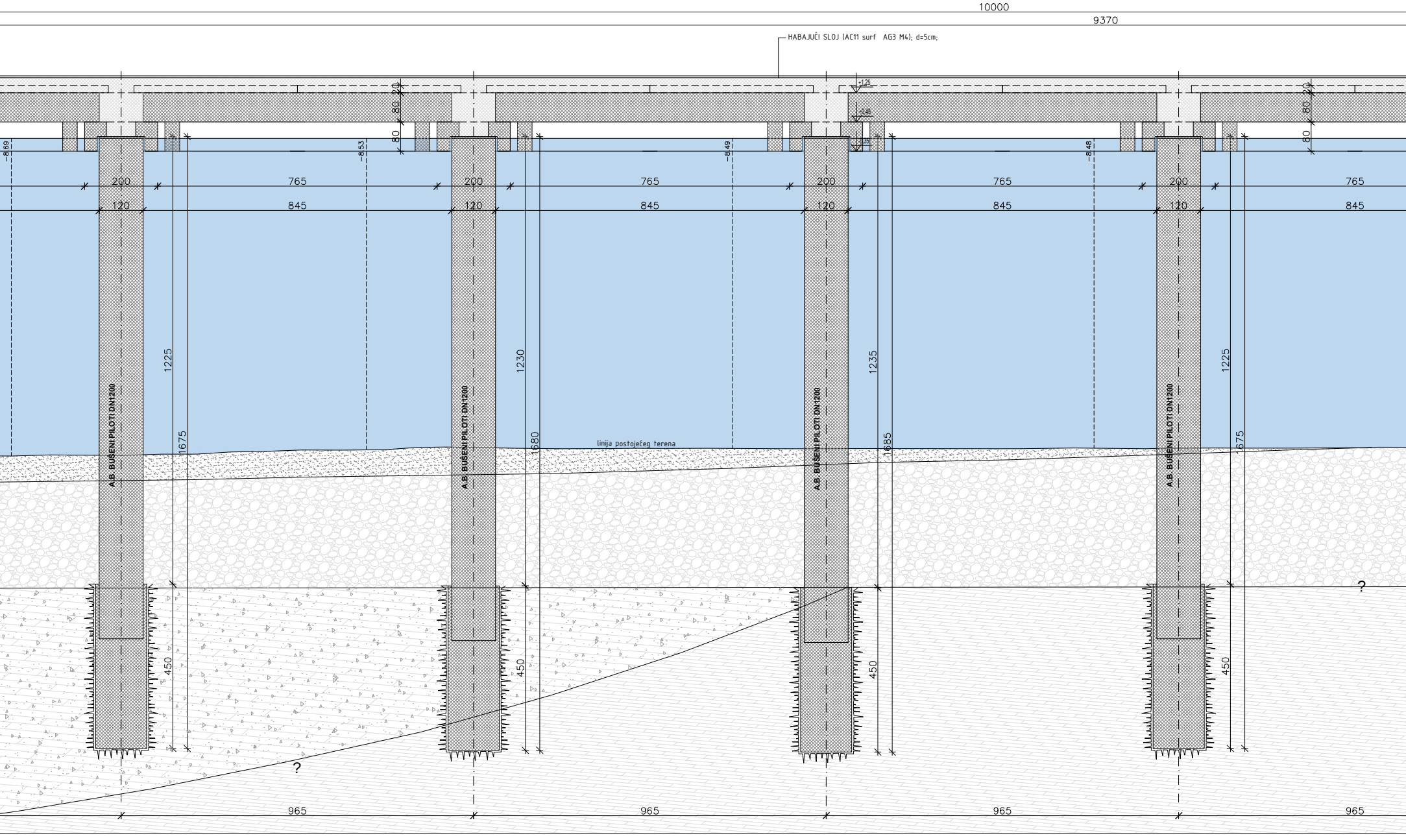
10000
9370
HABAJUĆI SLOJ (AC11 surf AG3 M4); d=5cm;
+1,25
+0,46
-0,35
20
80
80
20
80
80
-8.69
-8.53
-8.49
-8.48
200
765
200
765
200
765
200
765
120
845
120
845
120
845
120
845
1225
1230
1235
1225
1675
1680
1685
1675
A.B. BUŠENI PILOTI DN1200
A.B. BUŠENI PILOTI DN1200
A.B. BUŠENI PILOTI DN1200
A.B. BUŠENI PILOTI DN1200
linija postojećeg terena
450
450
450
450
?
?
965
965
965
965

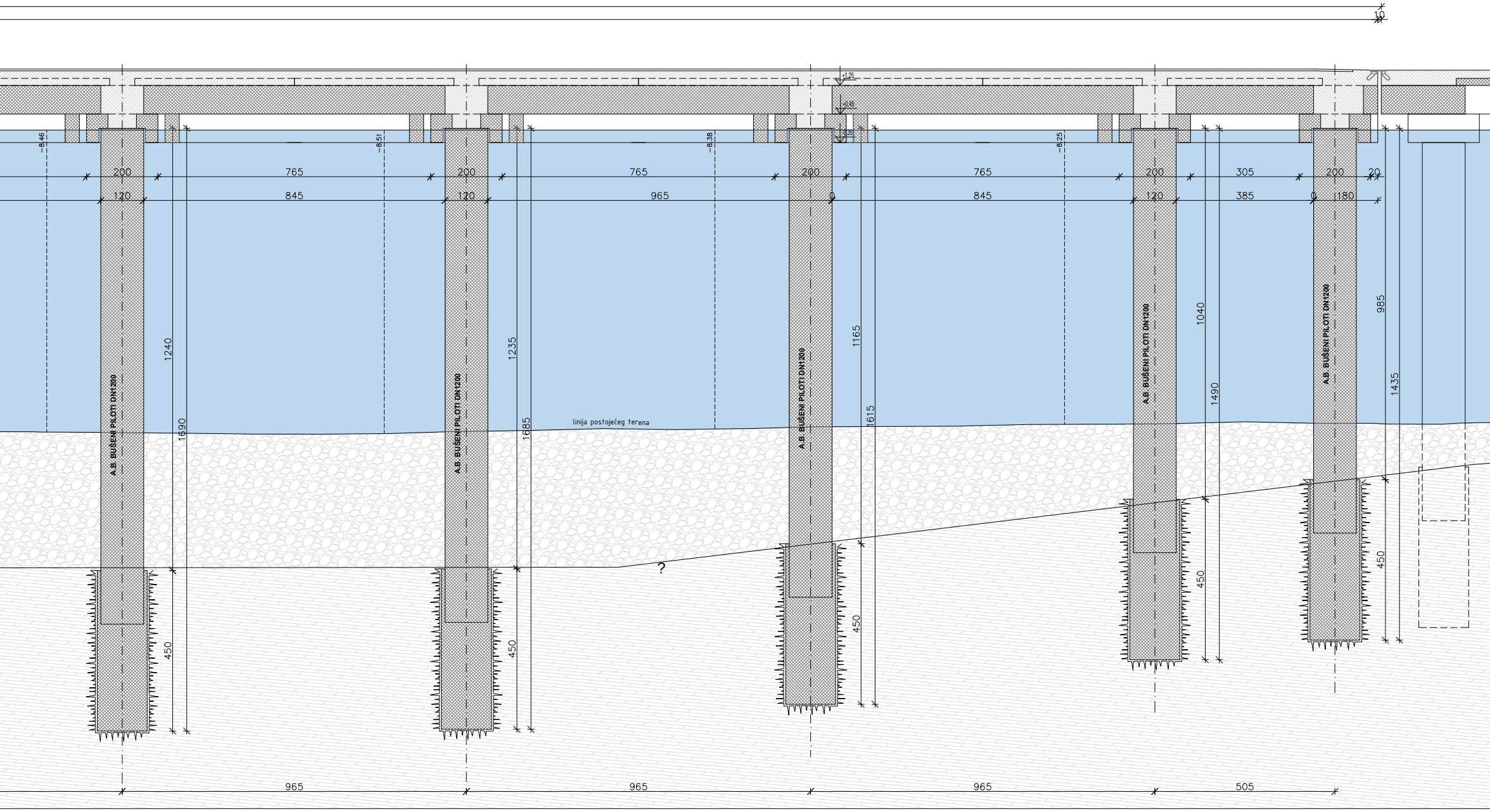
10
+1,25
+0,45
-0,35
-8,46
-8,51
-8,38
-8,25
200
765
200
765
200
765
200
305
200
20
120
845
120
965
0
845
120
385
0
180
A.B. BUŠENI PILOTI DN1200
A.B. BUŠENI PILOTI DN1200
A.B. BUŠENI PILOTI DN1200
A.B. BUŠENI PILOTI DN1200
A.B. BUŠENI PILOTI DN1200
1240
1690
450
1235
1685
450
1165
1615
450
1040
1490
450
985
1435
450
linija postojećeg terena
?
965
965
965
505

LEGENDA:

▨	MARINSKI SEDIMENTI/POTPUNO TROŠNI LAPORI (Qm/$E_{2,3}$): NASLAGE GLINE NISKE PLASTIČNOSTI (CL), SA ŠLJUNKOM
▨	VISOKO TROŠNI LAPORI ($E_{2,3}$): DEZINTEGRIRANA DO BLOKOVITO-POREMEĆENA (D-B/D), EKSTREMNO DO VRLO SLABA (R0-R1), STIJENSKA MASA LAPORA - ODLOMCI ČVRSTIH LAPORA S PROSLOJCIMA GLINE
▨	VAPNENI LAPORI ($E_{2,3}$): SREDNJE TROŠNA (MW), BLOKOVITO-POREMEĆENA (B/D), SLABA DO SREDNJE ČVRSTA (R2-R3) STIJENSKA MASA
▨	LAPOROVITI VAPNENCI ($E_{2,3}$): SREDNJE DO SLABO TROŠNA (MW-SW), BLOKOVITO-POREMEĆENA DO BLOKOVITA (B/D-B), SREDNJE ČVRSTA DO VRLO ČVRSTA (R3-R5) STIJENSKA MASA
▨	NABAČAJ (AF): NASLAGE GLINOVITOG ŠLJUNKA (GC) S KARBONATNIM ODLOMCIMA VELIČINE DO 4 cm, LOKALNO S BLOKOVIMA BETONA VELIČINE DO 1,20 m

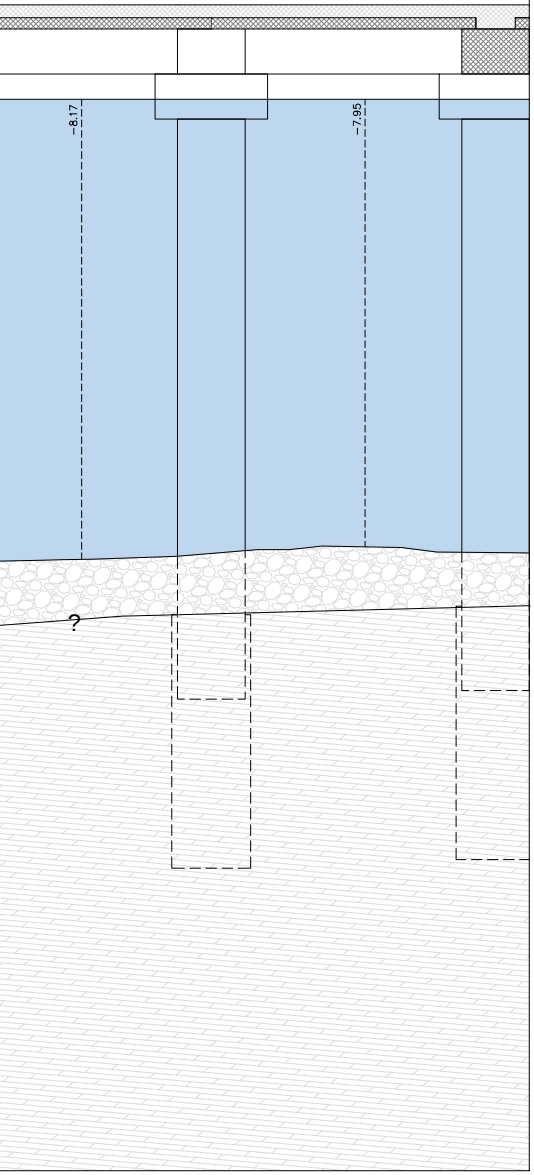

POMGRAD INŽENJERING d.o.o.
Stinice 26/B; 21000 SPLIT; Tel: 021 340 740; Fax: 021 340 750; E-mail: pomgrad@pomgrad.com

INVESTITOR:
LUČKA UPRAVA SPLIT
Gat Svetog Duje 1
21000 Split
OIB: 06992092556

LOKACIJA ZAHVATA:
k.č. 9544/2, k.o. Split

NAZIV ZAHVATA U PROSTORU:
REKONSTRUKCIJA I DOGRADNJA GATA SV. PETRA U GRADSKOJ LUCI SPLIT

RAZINA PROJEKTA:
GLAVNI PROJEKT

VRSTA PROJEKTA:
GRAĐEVINSKO - GEOTEHNIČKI PROJEKT

ZOP/ BR.MAPE:
GSP / MAPA 1

OZNAKA MAPE:
T.D. 847/08/2023

GLAVNI PROJEKTANT:
Dalibor Crnac, dipl.ing.građ.

PROJEKTANT:
Dalibor Crnac, dipl.ing.građ.

PROJEKTANTI / SURADNICI:
Josip Prcela, dipl.ing.građ.
Josip Veselica, dipl.ing.građ.
Ana Ivančić Aučina, dipl.ing.građ.

NACRT:
UZDUŽNI PRESJEK B-B

MJERILO:
1:100

DATUM:
kolovoz 2023.

NACRT BROJ:
4.2.

UZDUŽNI PRESJEK C-C
M 1:100

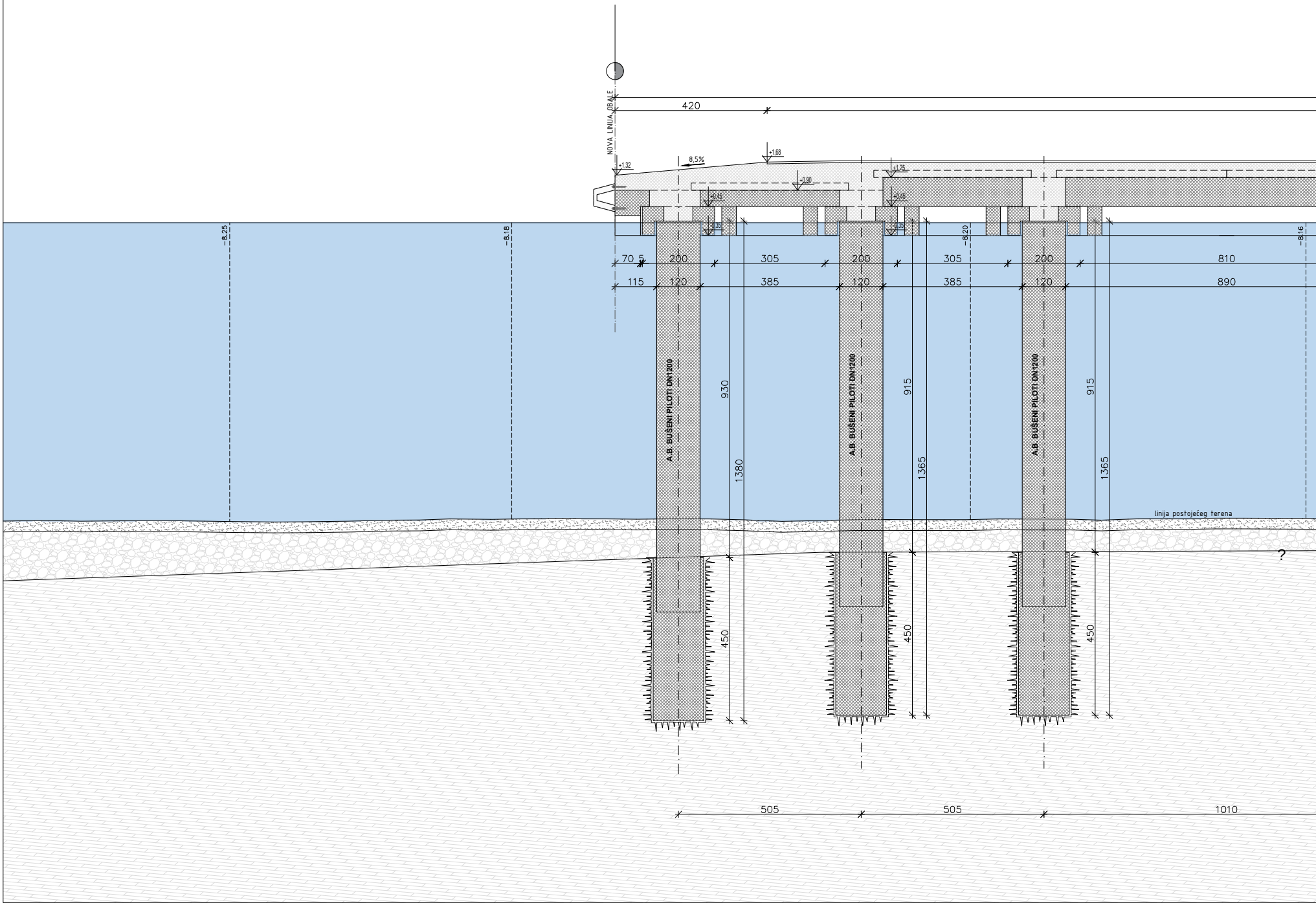
NOVA LINIJA OBALE
420
+1,32
8,5%
+1,68
+0,90
+1,25
+0,45
+0,45
-0,35
-0,35
-8,25
-8,18
-8,20
-8,16
70
5
200
305
200
305
200
810
115
120
385
120
385
120
890
A.B. BUŠENI PILOTI DN1200
A.B. BUŠENI PILOTI DN1200
A.B. BUŠENI PILOTI DN1200
930
1380
915
1365
915
1365
450
450
450
linija postojećeg terena
?
505
505
1010

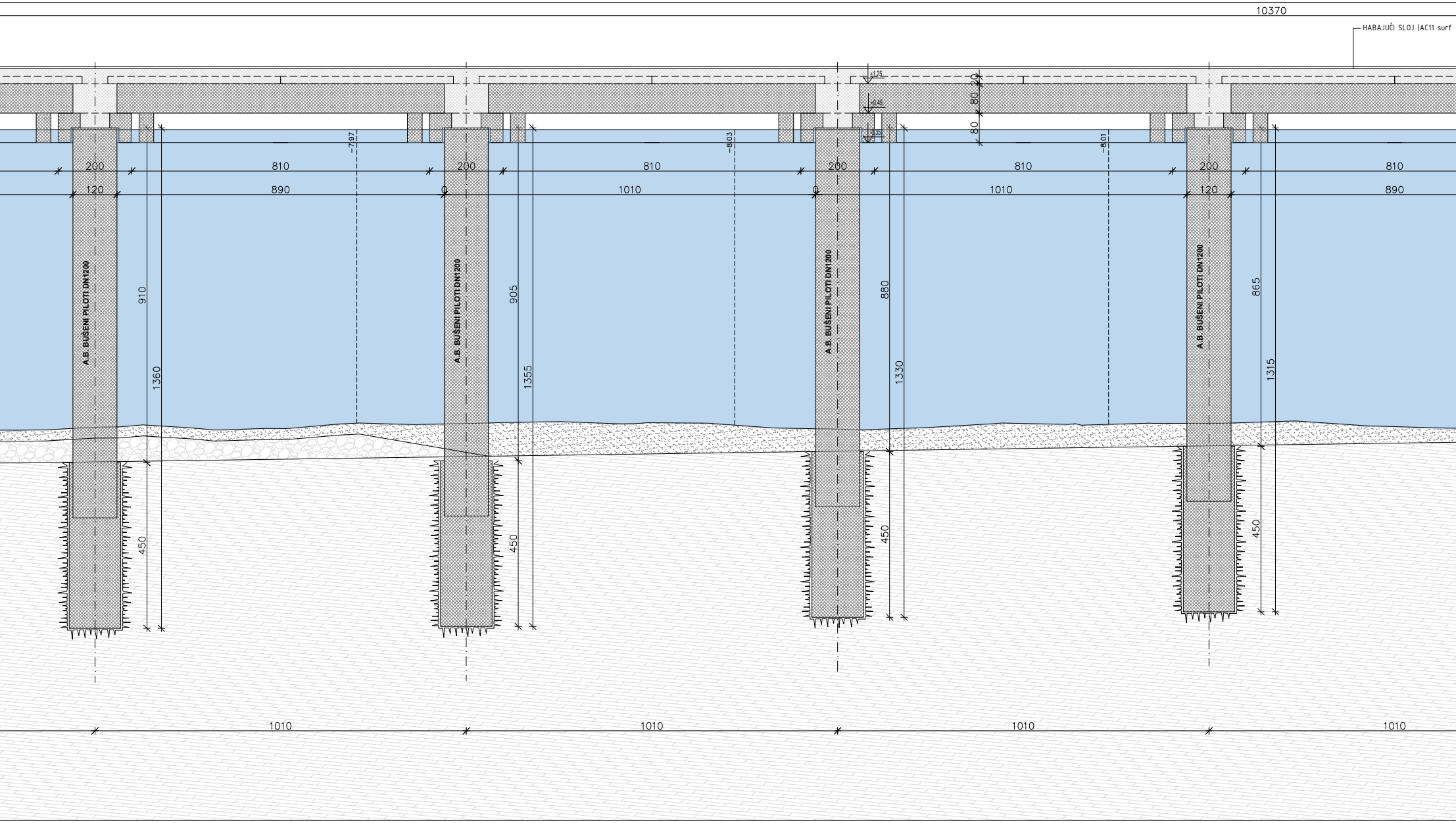
10370
HABAJUĆI SLOJ (AC11 surf
+1,25
+0,45
+0,35
20
80
80
−7,97
−8,03
−8,01
200
810
200
810
200
810
200
810
120
890
0
1010
0
1010
120
890
A.B. BUŠENI PILOTI DN1200
A.B. BUŠENI PILOTI DN1200
A.B. BUŠENI PILOTI DN1200
A.B. BUŠENI PILOTI DN1200
910
1360
450
905
1355
450
880
1330
450
865
1315
450
1010
1010
1010
1010

12218

AG3 M4); d=5cm;

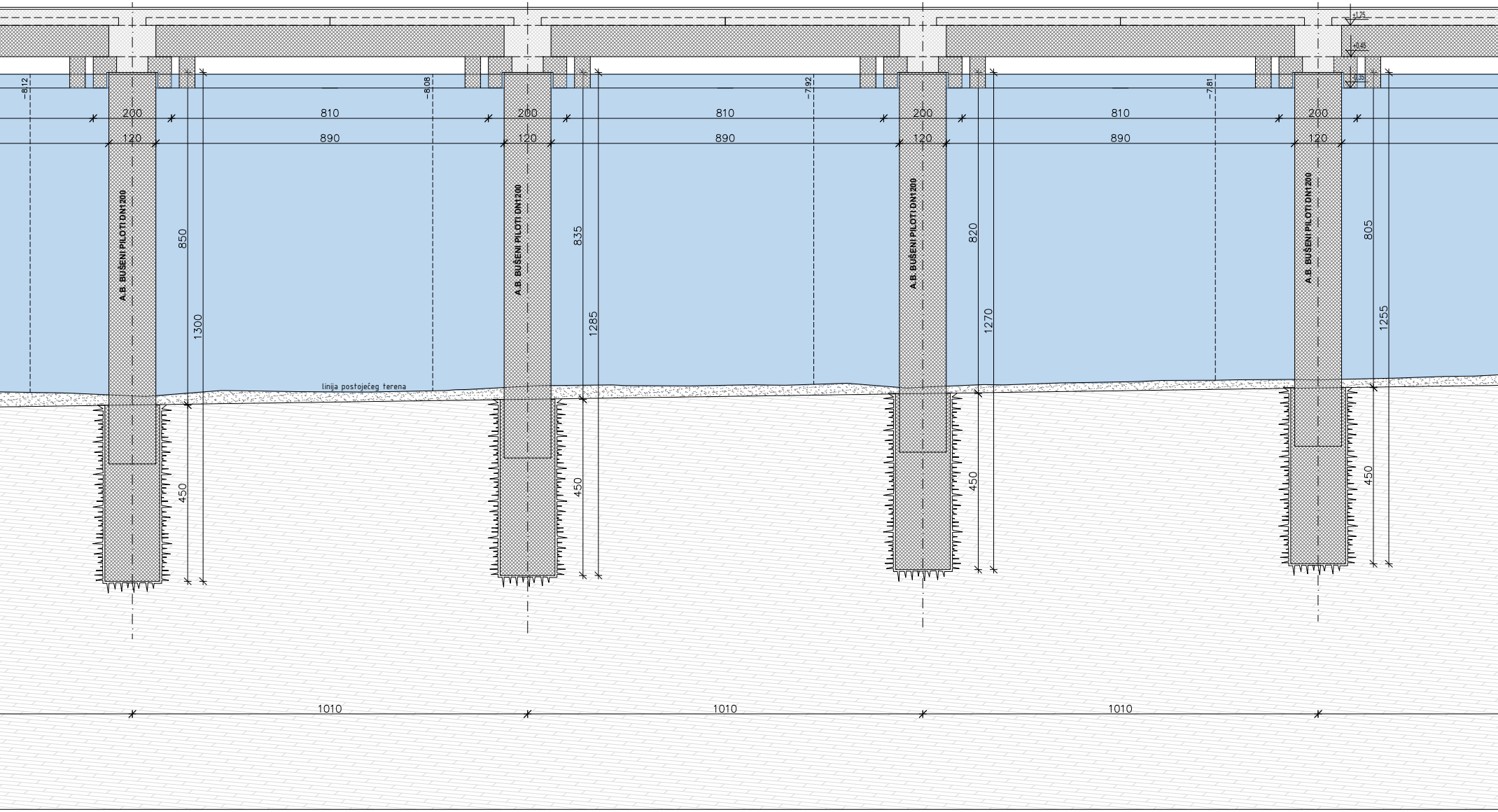
+1,25
+0,45
+0,35
-8,12
-8,08
-7,92
-7,81
200
810
200
810
200
810
200
120
890
120
890
120
890
120
A.B. BUŠENI PILOTI DN1200
A.B. BUŠENI PILOTI DN1200
A.B. BUŠENI PILOTI DN1200
A.B. BUŠENI PILOTI DN1200
850
1300
450
835
1285
450
820
1270
450
805
1255
450
linija postojećeg terena
1010
1010
1010

LEGENDA:

▨	MARINSKI SEDIMENTI/POTPUNO TROŠNI LAPORI (Qm/$E_{2,3}$): NASLAGE GLINE NISKE PLASTIČNOSTI (CL), SA ŠLJUNKOM
▨	VISOKO TROŠNI LAPORI ($E_{2,3}$): DEZINTEGRIRANA DO BLOKOVITO-POREMEĆENA (D-B/D), EKSTREMNO DO VRLO SLABA (R0-R1), STIJENSKA MASA LAPORA - ODLOMCI ČVRSTIH LAPORA S PROSLOJCIMA GLINE
▨	LAPOROVITI VAPNENCI ($E_{2,3}$): SREDNJE DO SLABO TROŠNA (MW-SW), BLOKOVITO-POREMEĆENA DO BLOKOVITA (B/D-B), SREDNJE ČVRSTA DO VRLO ČVRSTA (R3-R5) STIJENSKA MASA

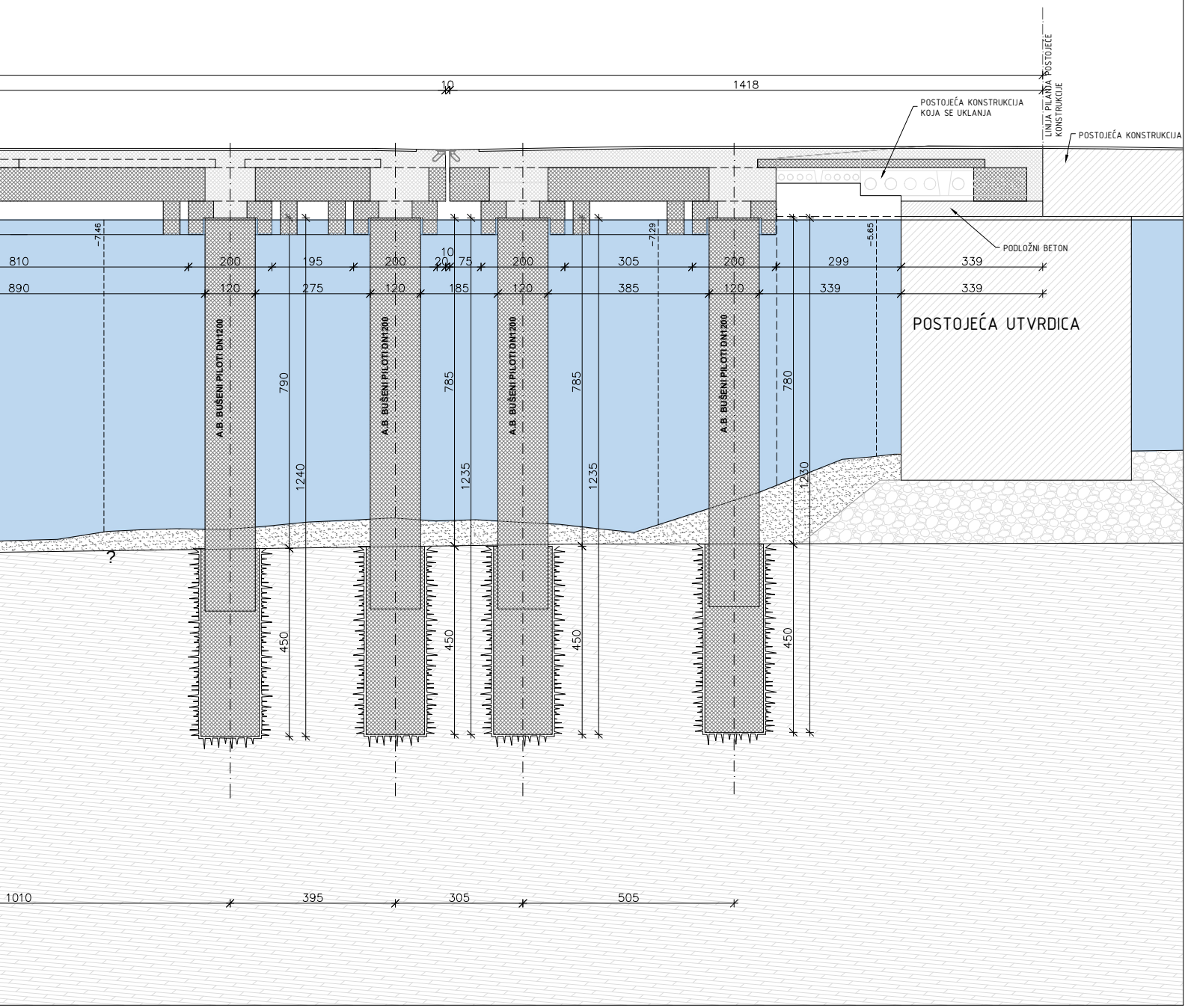
10
1418
POSTOJEĆA KONSTRUKCIJA KOJA SE UKLANJA
LINIJA PILANJA POSTOJEĆE KONSTRUKCIJE
POSTOJEĆA KONSTRUKCIJA
PODLOŽNI BETON
-7.46
-7.29
-5.65
810
200
195
200
20
10
75
200
305
200
299
339
890
120
275
120
185
120
385
120
339
339
POSTOJEĆA UTVRDICA
A.B. BUŠENI PILOTI DN1200
A.B. BUŠENI PILOTI DN1200
A.B. BUŠENI PILOTI DN1200
A.B. BUŠENI PILOTI DN1200
790
785
785
780
1240
1235
1235
1230
?
450
450
450
450
1010
395
305
505

POMGRAD INŽENJERING d.o.o.
Stinice 26/B; 21000 SPLIT; Tel: 021 340 740; Fax: 021 340 750; E-mail: pomgrad@pomgrad.com

INVESTITOR:
LUČKA UPRAVA SPLIT
Gat Svetog Duje 1
21000 Split
OIB: 06992092556

LOKACIJA ZAHVATA:
k.č. 9544/2, k.o. Split

NAZIV ZAHVATA U PROSTORU:
REKONSTRUKCIJA I DOGRADNJA GATA SV. PETRA U GRADSKOJ LUCI SPLIT

RAZINA PROJEKTA: **GLAVNI PROJEKT**
VRSTA PROJEKTA: **GRAĐEVINSKO - GEOTEHNIČKI PROJEKT**
ZOP/ BR.MAPE: **GSP / MAPA 1**
OZNAKA MAPE: **T.D. 847/08/2023**

GLAVNI PROJEKTANT:
Dalibor Crnac, dipl.ing.građ.

PROJEKTANT:
Dalibor Crnac, dipl.ing.građ.

PROJEKTANTI / SURADNICI:
Josip Prcela, dipl.ing.građ.
Josip Veselica, dipl.ing.građ.
Ana Ivančić Aučina, dipl.ing.građ.

NACRT:
UZDUŽNI PRESJEK C-C

MJERILO: **1:100**

DATUM: **kolovoz 2023.**

NACRT BROJ: **4.3.**

UZDUŽNI PRESJEK D-D
M 1:100

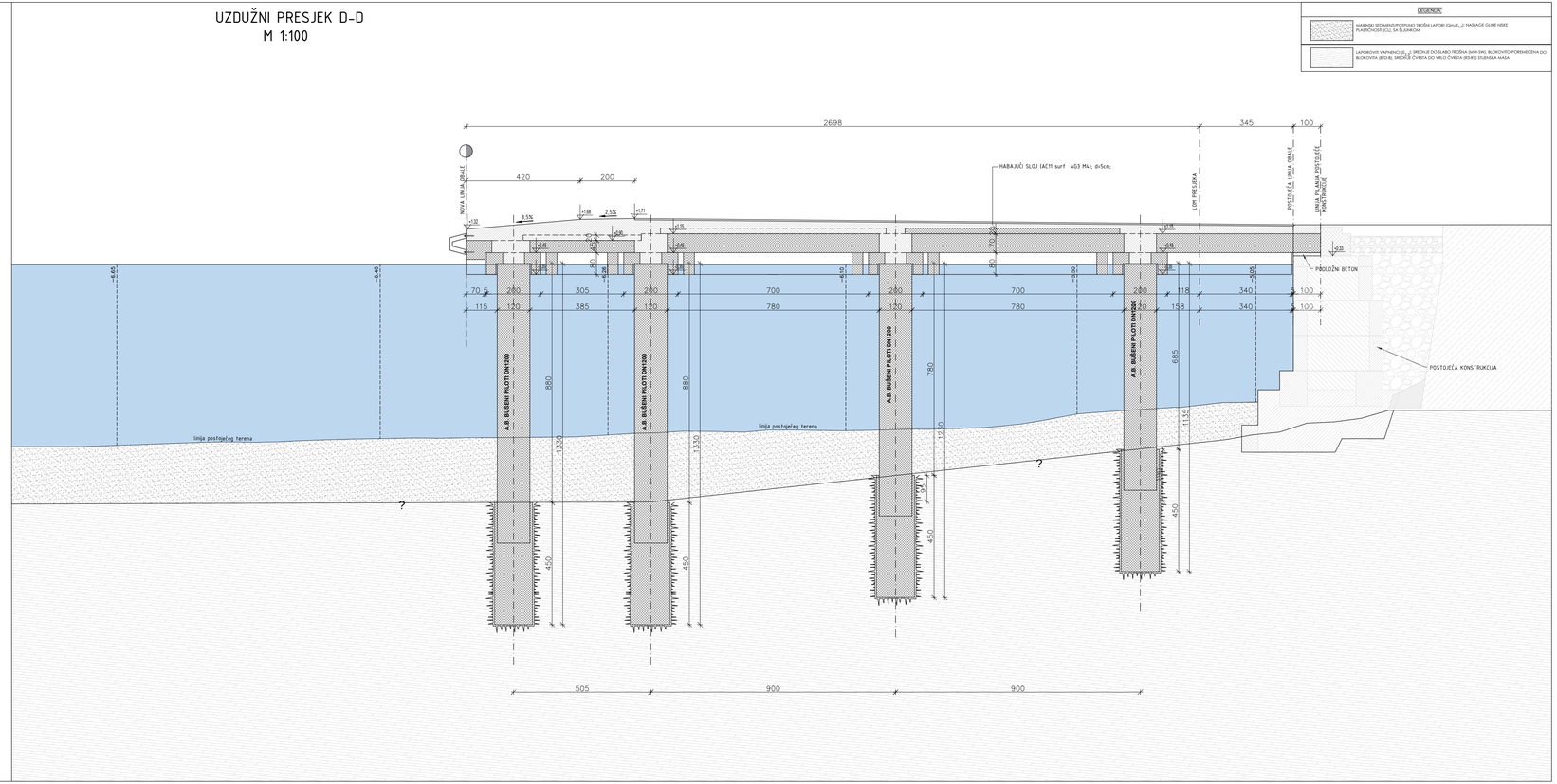
LEGENDA:
NABRIGNUTI SEDIMENTI POTOPLJENOG TROŠNA LAPORI (Cm,Mn)$_{1,2}$ I HASLAGE GLINE NISKE PLASTIČNOSTI (CL), SA BLJUNKOM
LAPOROVITI VAPNENCI (E$_{1,2}$) SREDNJE DO SLABO TROŠNA (HHR-SW), BLOKOVITO-PORMEĆENA DO BLOKOVITA (BG-BB), SREDNJE ČVRSTA DO VRLO ČVRSTA (BS-BG) STIJENSKA MASA
2698
345
100
420
200
NOVA LINIJA OBALE
HABAJUĆI SLOJ (AC11 surf AG3 MA); d=5cm;
LOM PRESLOKA
POSTOJEĆA LINIJA OBALE
LINIJA PLANA POSTOJEĆE KONSTRUKCIJE
8.5%
+1.88
2.5%
+1.71
+3.0
+2.58
+2.58
+2.58

POGLED E-E
M 1:100

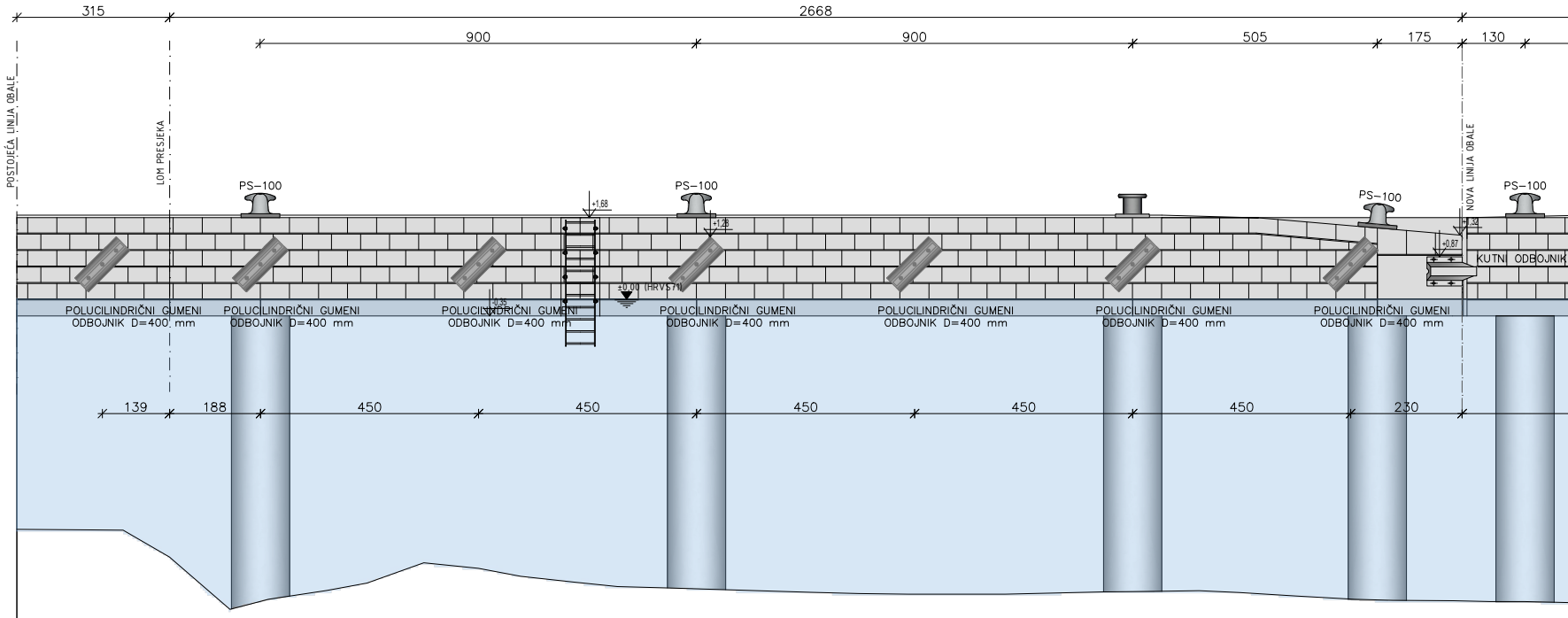
315
2668
900
900
505
175
130
POSTOJEĆA LINIJA OBALE
LOM PRESJEKA
NOVA LINIJA OBALE
PS–100
PS–100
PS–100
PS–100
+1,68
+1,28
+1,32
+0,87
-0,35
±0,00 (HRVS71)
KUTNI ODBOJNIK
POLUCILINDRIČNI GUMENI ODBOJNIK D=400 mm
POLUCILINDRIČNI GUMENI ODBOJNIK D=400 mm
POLUCILINDRIČNI GUMENI ODBOJNIK D=400 mm
POLUCILINDRIČNI GUMENI ODBOJNIK D=400 mm
POLUCILINDRIČNI GUMENI ODBOJNIK D=400 mm
POLUCILINDRIČNI GUMENI ODBOJNIK D=400 mm
POLUCILINDRIČNI GUMENI ODBOJNIK D=400 mm
139
188
450
450
450
450
450
230

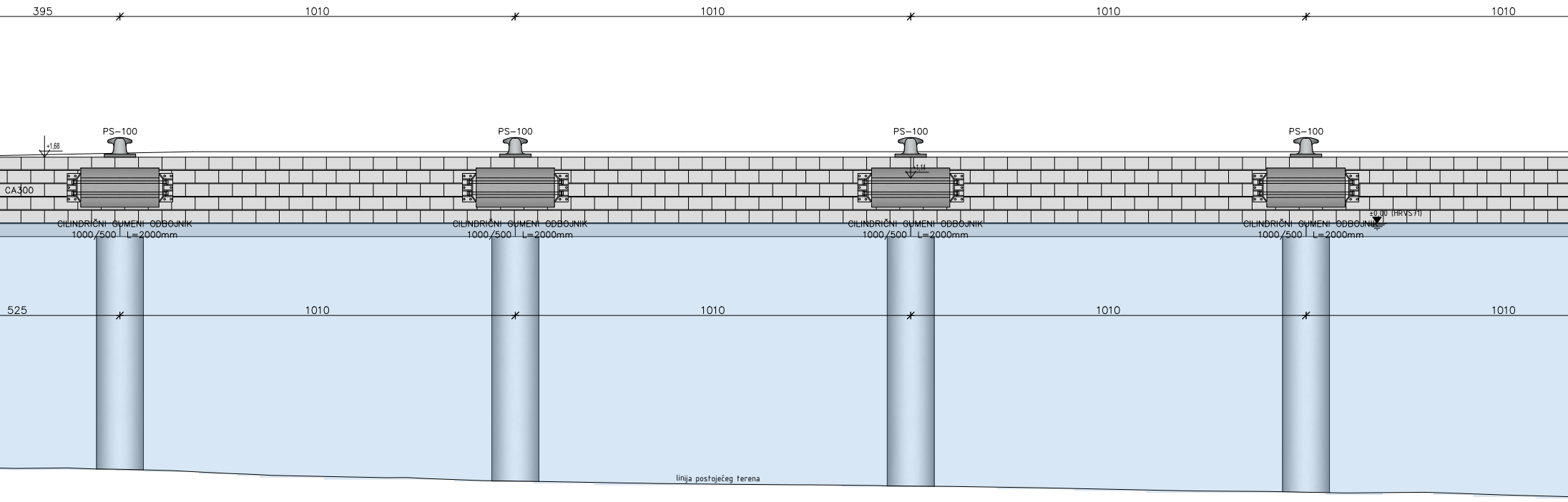
395
1010
1010
1010
1010
PS–100
PS–100
PS–100
PS–100
+1,68
+1,14
CA300
±0.00 (HRVS71)
CILINDRIČNI GUMENI ODBOJNIK
1000/500 L=2000mm
CILINDRIČNI GUMENI ODBOJNIK
1000/500 L=2000mm
CILINDRIČNI GUMENI ODBOJNIK
1000/500 L=2000mm
CILINDRIČNI GUMENI ODBOJNIK
1000/500 L=2000mm
525
1010
1010
1010
1010
linija postojećeg terena

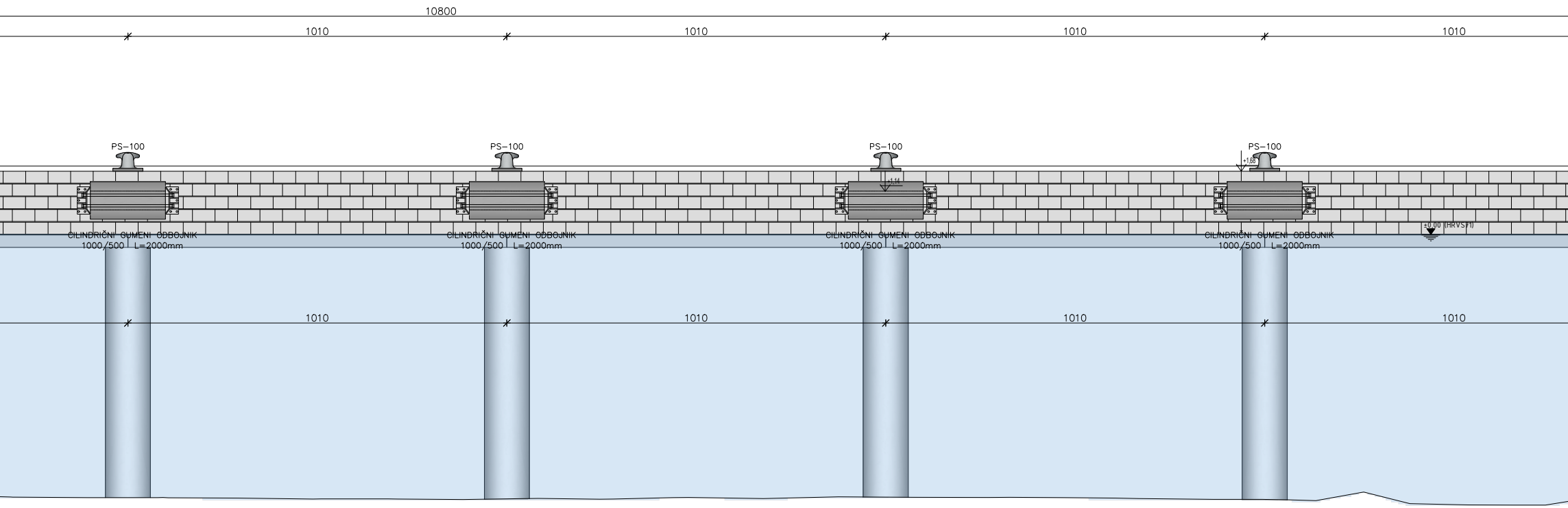
10800
1010
1010
1010
1010
PS–100
PS–100
PS–100
PS–100
+1,68
+1,14
±0,00 (HRVS71)
CILINDRIČNI GUMENI ODBOJNIK
1000/500 L=2000mm
CILINDRIČNI GUMENI ODBOJNIK
1000/500 L=2000mm
CILINDRIČNI GUMENI ODBOJNIK
1000/500 L=2000mm
CILINDRIČNI GUMENI ODBOJNIK
1000/500 L=2000mm
1010
1010
1010
1010

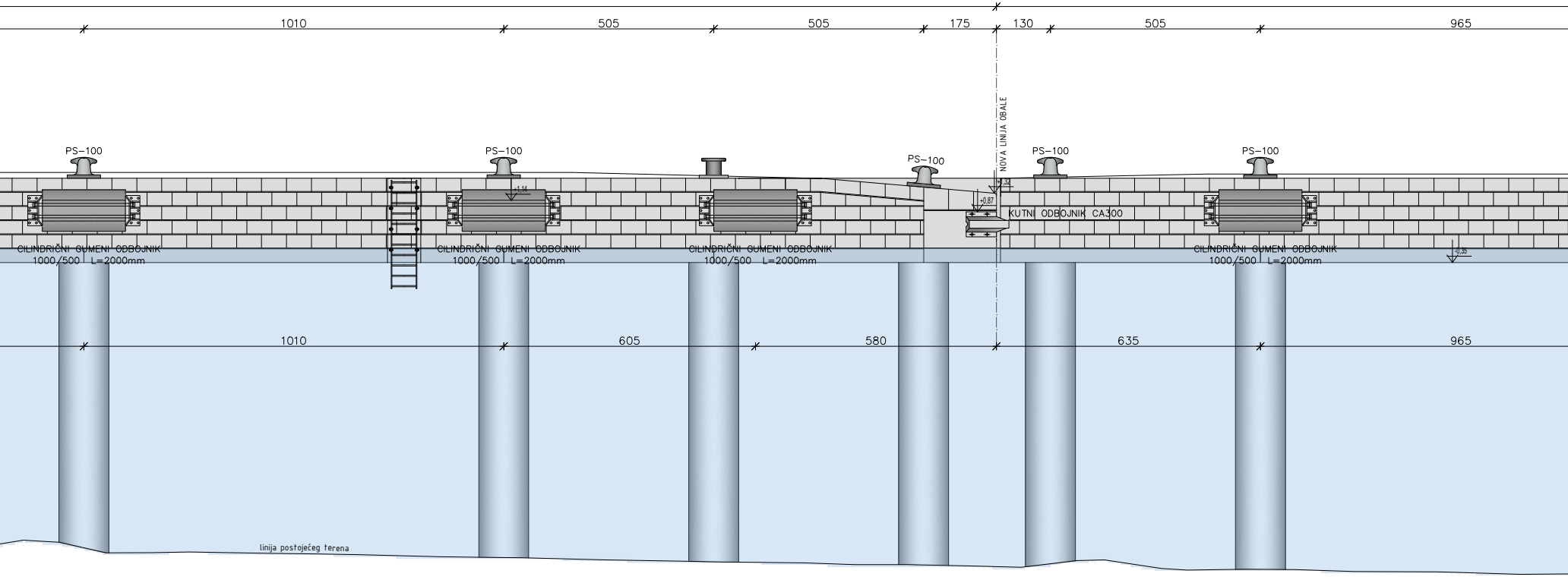
1010
505
505
175
130
505
965
PS–100
PS–100
PS–100
NOVA LINIJA OBALE
PS–100
PS–100
+1,14
+1,32
+0,87
KUTNI ODBOJNIK CA300
CILINDRIČNI GUMENI ODBOJNIK
1000/500 L=2000mm
CILINDRIČNI GUMENI ODBOJNIK
1000/500 L=2000mm
CILINDRIČNI GUMENI ODBOJNIK
1000/500 L=2000mm
CILINDRIČNI GUMENI ODBOJNIK
1000/500 L=2000mm
-0,35
1010
605
580
635
965
linija postojećeg terena

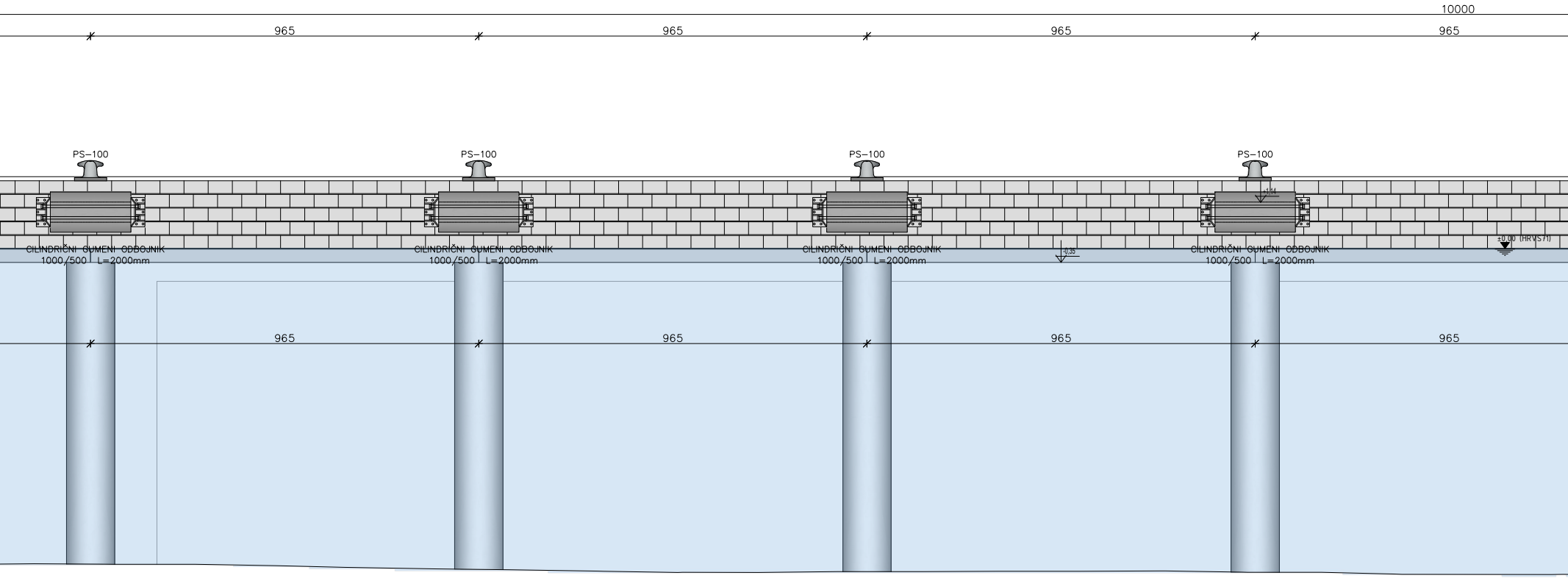
10000
965
965
965
965
PS–100
PS–100
PS–100
PS–100
+1,14
CILINDRIČNI GUMENI ODBOJNIK
1000/500 L=2000mm
CILINDRIČNI GUMENI ODBOJNIK
1000/500 L=2000mm
CILINDRIČNI GUMENI ODBOJNIK
1000/500 L=2000mm
-0,35
CILINDRIČNI GUMENI ODBOJNIK
1000/500 L=2000mm
±0,00 (HRVS71)
965
965
965
965

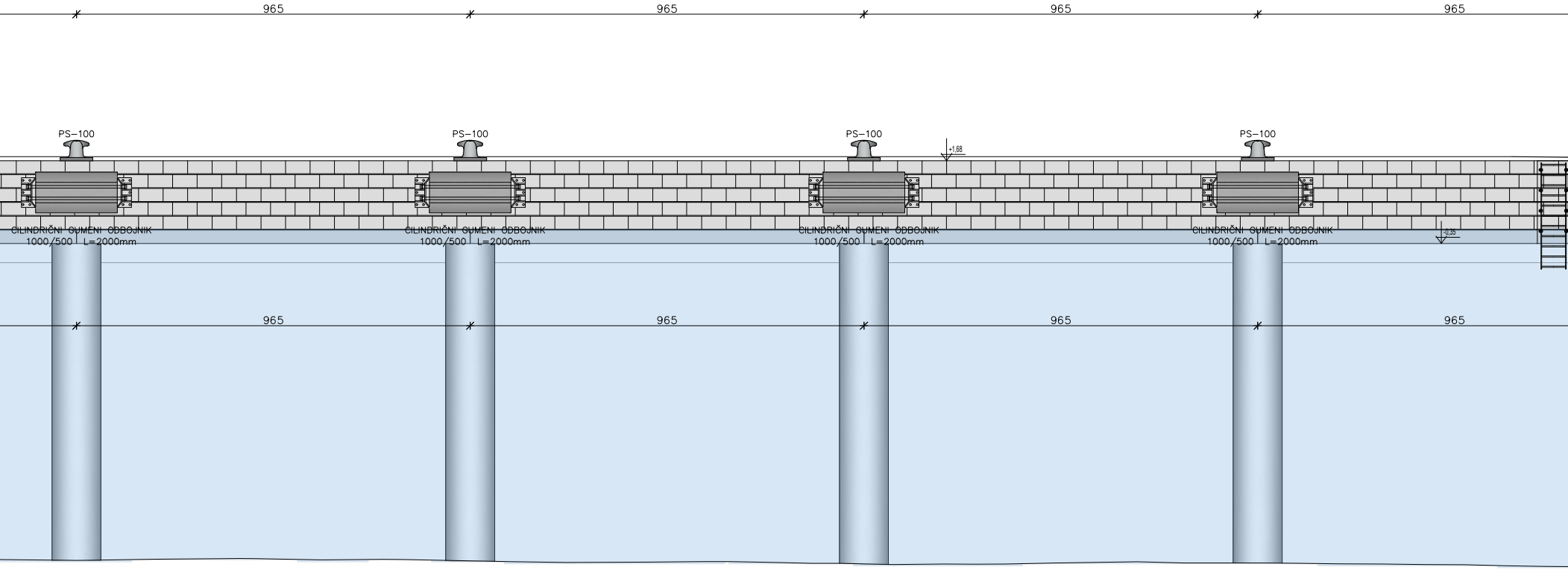
965
965
965
965
PS–100
PS–100
PS–100
PS–100
+1,68
CILINDRIČNI GUMENI ODBOJNIK
1000/500 L=2000mm
CILINDRIČNI GUMENI ODBOJNIK
1000/500 L=2000mm
CILINDRIČNI GUMENI ODBOJNIK
1000/500 L=2000mm
CILINDRIČNI GUMENI ODBOJNIK
1000/500 L=2000mm
-0,35
965
965
965
965

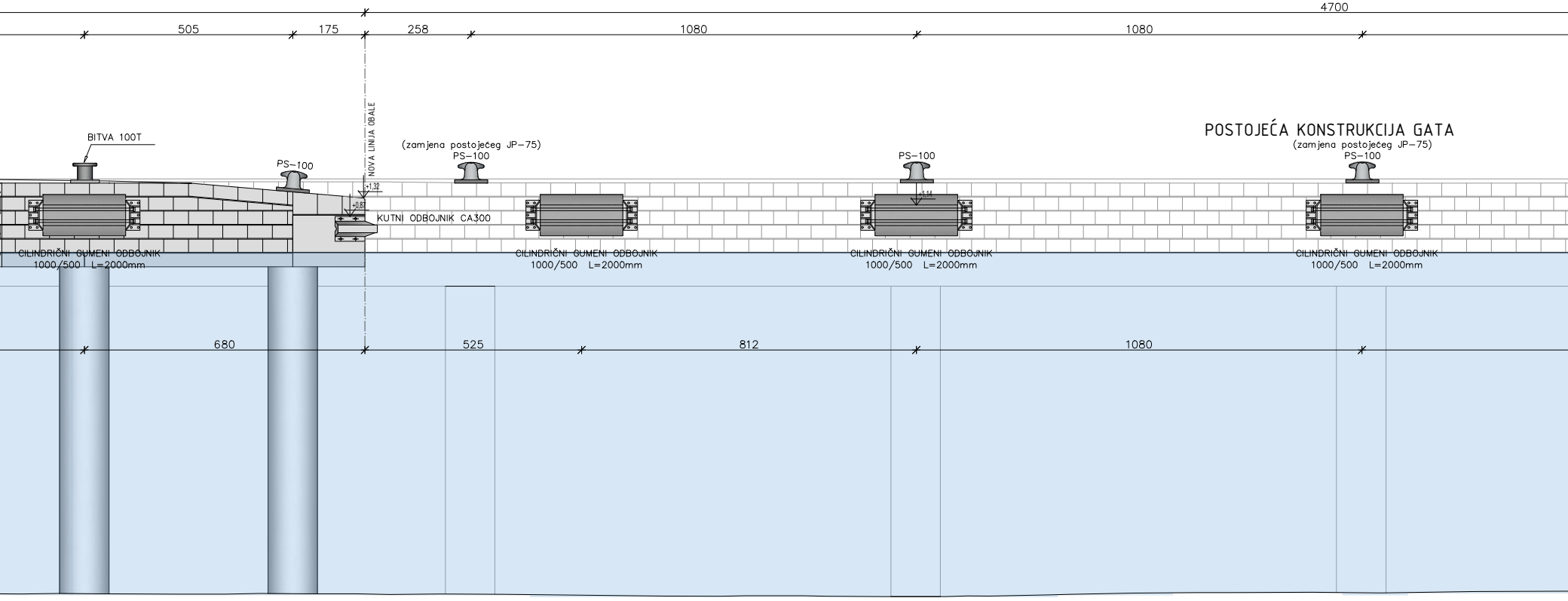
4700
505
175
258
1080
1080
POSTOJEĆA KONSTRUKCIJA GATA
BITVA 100T
PS-100
NOVA LINIJA OBALE
(zamjena postojećeg JP-75)
PS-100
PS-100
(zamjena postojećeg JP-75)
PS-100
+1,32
+0,87
+1,14
KUTNI ODBOJNIK CA300
CILINDRIČNI GUMENI ODBOJNIK
1000/500 L=2000mm
CILINDRIČNI GUMENI ODBOJNIK
1000/500 L=2000mm
CILINDRIČNI GUMENI ODBOJNIK
1000/500 L=2000mm
CILINDRIČNI GUMENI ODBOJNIK
1000/500 L=2000mm
680
525
812
1080

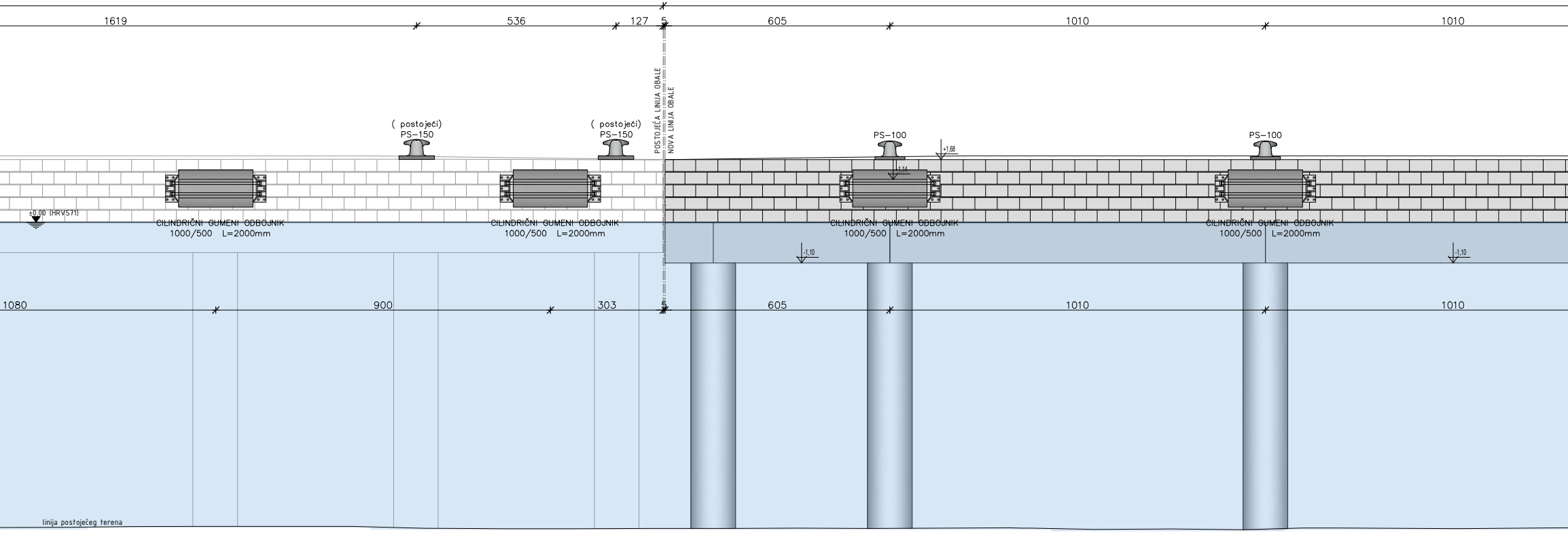
1619
536
127
5
605
1010
1010
POSTOJEĆA LINIJA OBALE
NOVA LINIJA OBALE
(postojeći)
PS–150
(postojeći)
PS–150
PS–100
PS–100
+1,68
+1,14
±0,00 (HRVS71)
CILINDRIČNI GUMENI ODBOJNIK
1000/500 L=2000mm
CILINDRIČNI GUMENI ODBOJNIK
1000/500 L=2000mm
CILINDRIČNI GUMENI ODBOJNIK
1000/500 L=2000mm
CILINDRIČNI GUMENI ODBOJNIK
1000/500 L=2000mm
-1,10
-1,10
1080
900
303
5
605
1010
1010
linija postojećeg terena

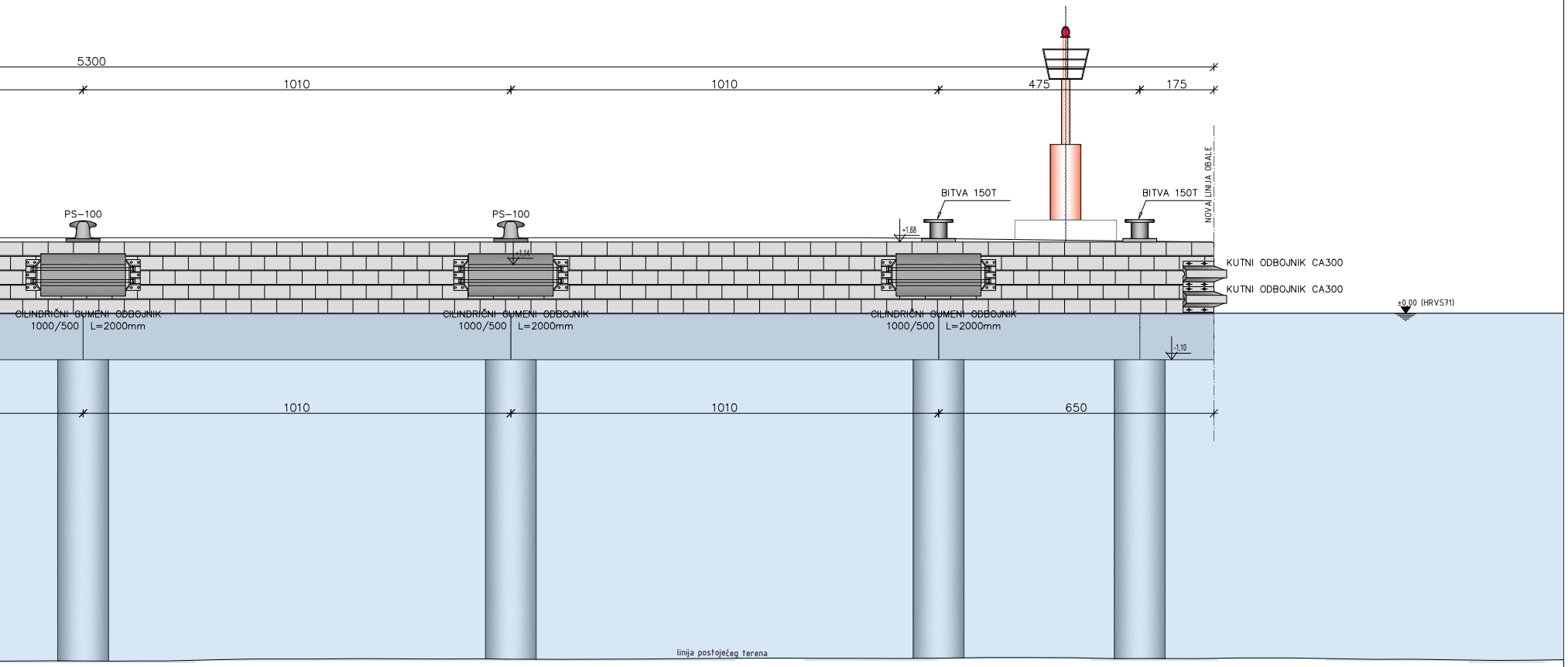
5300
1010
1010
475
175
NOVA LINIJA OBALE
BITVA 150T
BITVA 150T
PS–100
PS–100
+1,68
+1,14
KUTNI ODBOJNIK CA300
KUTNI ODBOJNIK CA300
±0,00 (HRVS71)
CILINDRIČNI GUMENI ODBOJNIK
1000/500 L=2000mm
CILINDRIČNI GUMENI ODBOJNIK
1000/500 L=2000mm
CILINDRIČNI GUMENI ODBOJNIK
1000/500 L=2000mm
-1,10
1010
1010
650
linija postojećeg terena

POMGRAD INŽENJERING d.o.o.
Stinice 26/B; 21000 SPLIT; Tel: 021 340 740; Fax: 021 340 750; E-mail: pomgrad@pomgrad.com

INVESTITOR:

LUČKA UPRAVA SPLIT
Gat Svetog Duje 1
21000 Split
OIB: 06992092556

LOKACIJA ZAHVATA:

k.č. 9544/2, k.o. Split

NAZIV ZAHVATA U PROSTORU:

REKONSTRUKCIJA I DOGRADNJA GATA SV. PETRA U GRADSKOJ LUCI SPLIT

RAZINA PROJEKTA: GLAVNI PROJEKT

VRSTA PROJEKTA: GRAĐEVINSKO - GEOTEHNIČKI PROJEKT

ZOP/ BR.MAPE: GSP / MAPA 1

OZNAKA MAPE: T.D. 847/08/2023

GLAVNI PROJEKTANT:

Dalibor Crnac, dipl.ing.građ.

PROJEKTANT:

Dalibor Crnac, dipl.ing.građ.

PROJEKTANTI / SURADNICI:

Josip Prcela, dipl.ing.građ.
Josip Veselica, dipl.ing.građ.
Ana Ivančić Aučina, dipl.ing.građ.

NACRT:

POGLED E-E

MJERILO:

1:100

DATUM:

kolovoz 2023.

NACRT BROJ:

4.5.

POGLED F-F
M 1:100

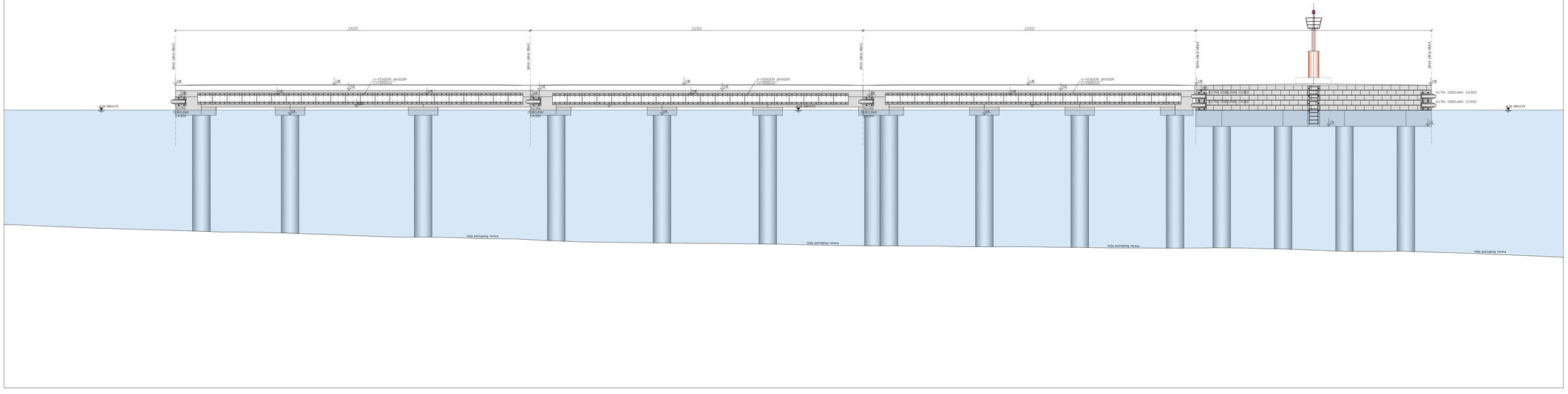

POMGRAD INŽENJERING d.o.o.
Put Firula 28/B, 21000 SPLIT, Tel: 021 340 740, Fax: 021 340 750, E-mail: pomgrad@pomgrad.com

INVESTITOR:
LUČKA UPRAVA SPLIT
Gat Svetog Duje 1
21000 Split
OIB: 06992092556

LOKACIJA ZAHVATA:
k.č. 9544/2, k.o. Split

NAZIV ZAHVATA U PROSTORU:
REKONSTRUKCIJA I DOGRADNJA GATA SV. PETRA U GRADSKOJ LUCI SPLIT

NAZIVA PROJEKTA: **GLAVNI PROJEKT**

VRSTA PROJEKTA: **GRAĐEVINSKO - GEOTEHNIČKI PROJEKT**

ZOP/ BR.MAPE: **GSP / MAPA 1**

OZNAKA MAPE: **T.D. 847/08/2023**

GLAVNI PROJEKTANT: **Dalibor Crnac, dipl.ing.grad.**

PROJEKTANT: **Dalibor Crnac, dipl.ing.grad.**

PROJEKTANTI / SURADNICI: **Josip Prcela, dipl.ing.grad.**
Josip Veselica, dipl.ing.grad.
Ana Ivančić Aučina, dipl.ing.grad.

NACRT: **POGLED F-F**

MJERILO: **1:100**

DATUM: **kolovoz 2023.**

NACRT BROJ: **4.6.**

POGLED/PRESJEK G-G
M 1:100

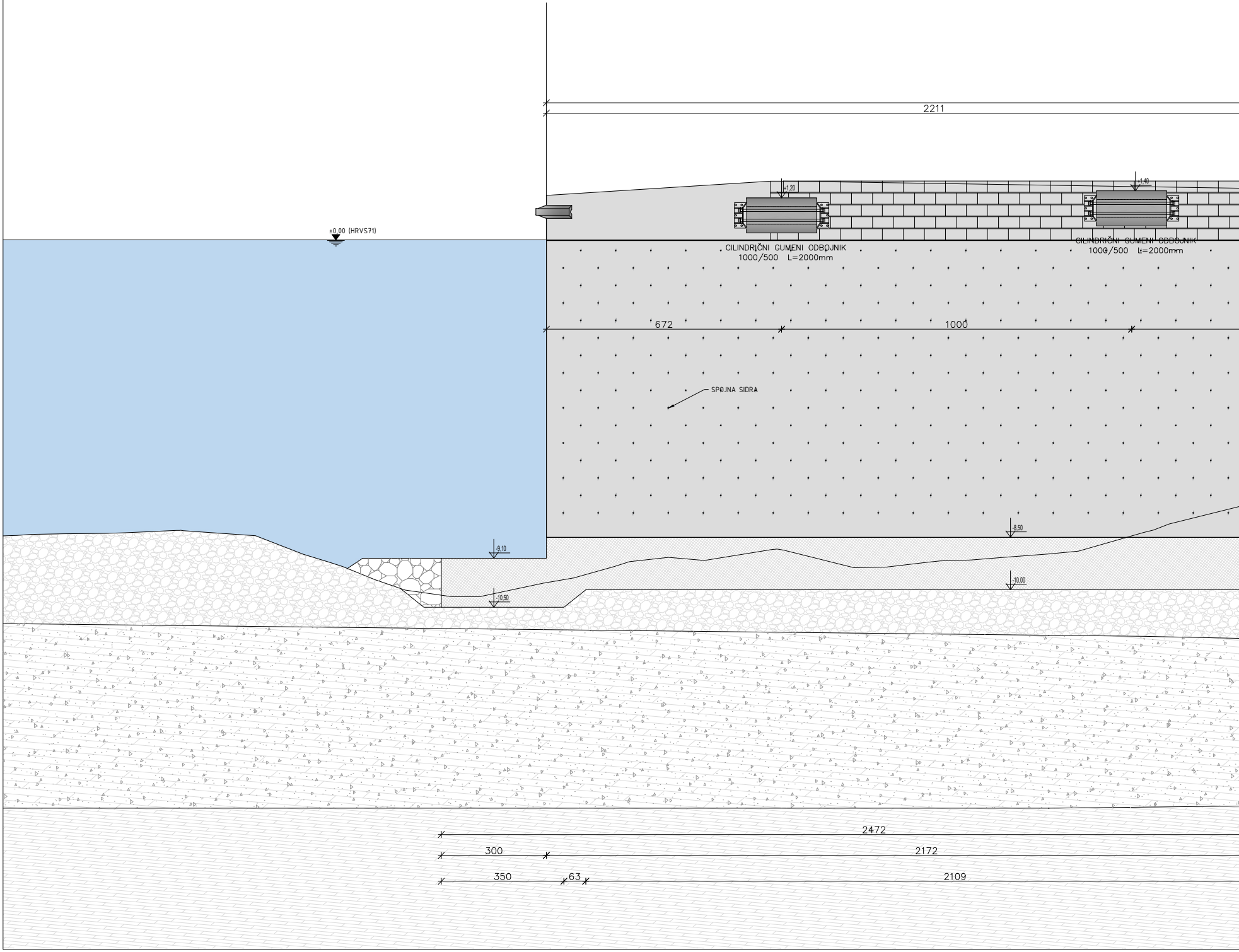
2211
±0,00 (HRVS71)
+1,20
+1,40
CILINDRIČNI GUMENI ODBOJNIK
1000/500 L=2000mm
CILINDRIČNI GUMENI ODBOJNIK
1000/500 L=2000mm
672
1000
SPOJNA SIDRA
-9,10
-8,50
-10,00
-10,50
2472
300
2172
350
63
2109

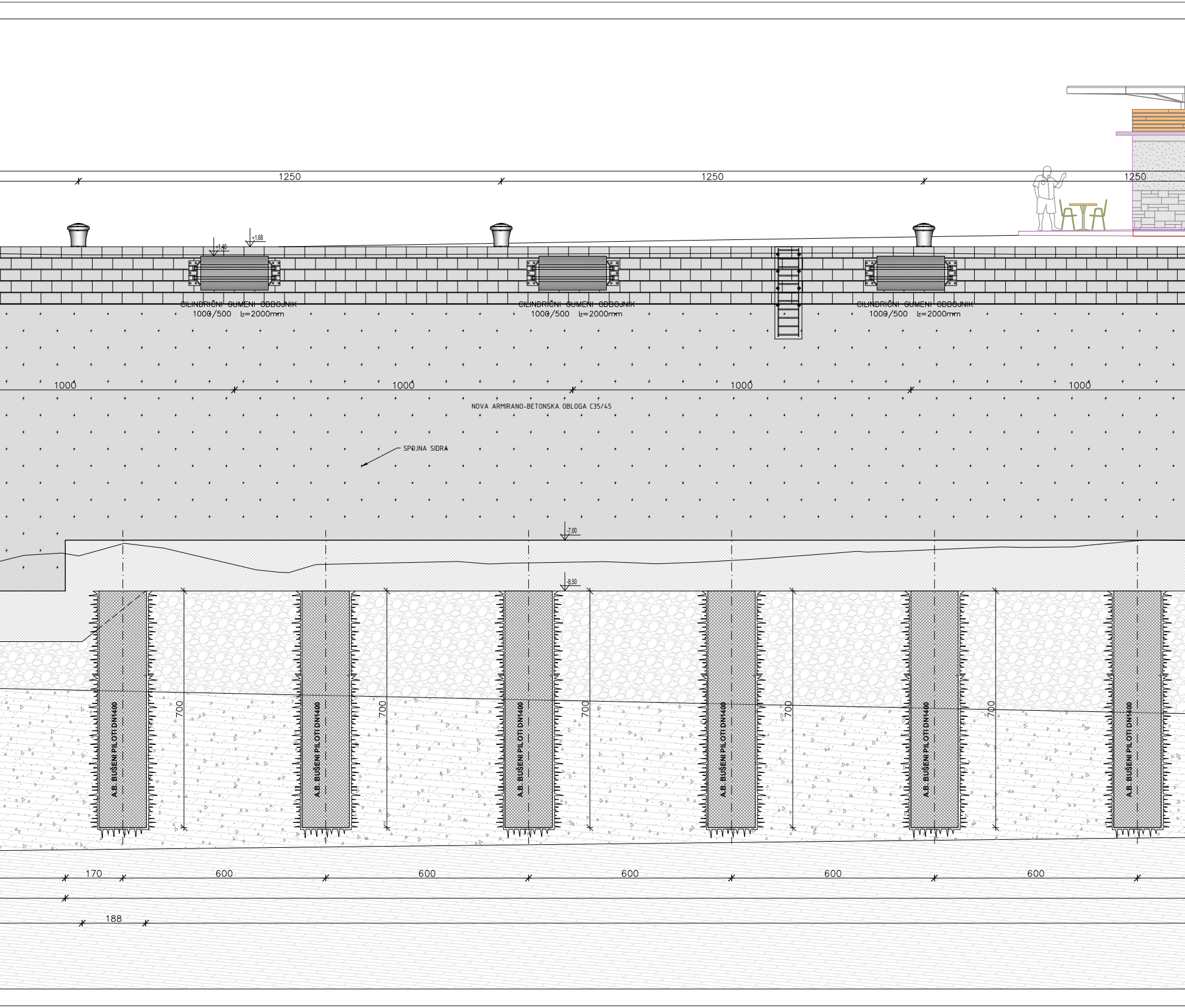
1250
1250
1250
+1,40
+1,68
CILINDRIČNI GUMENI ODBOJNIK
1000/500 L=2000mm
CILINDRIČNI GUMENI ODBOJNIK
1000/500 L=2000mm
CILINDRIČNI GUMENI ODBOJNIK
1000/500 L=2000mm
1000
1000
1000
1000
NOVA ARMIRANO-BETONSKA OBLOGA C35/45
SPOJNA SIDRA
-7,00
-8,50
A.B. BUŠENI PILOTI DN1400
A.B. BUŠENI PILOTI DN1400
A.B. BUŠENI PILOTI DN1400
A.B. BUŠENI PILOTI DN1400
A.B. BUŠENI PILOTI DN1400
A.B. BUŠENI PILOTI DN1400
700
700
700
700
700
170
600
600
600
600
600
188

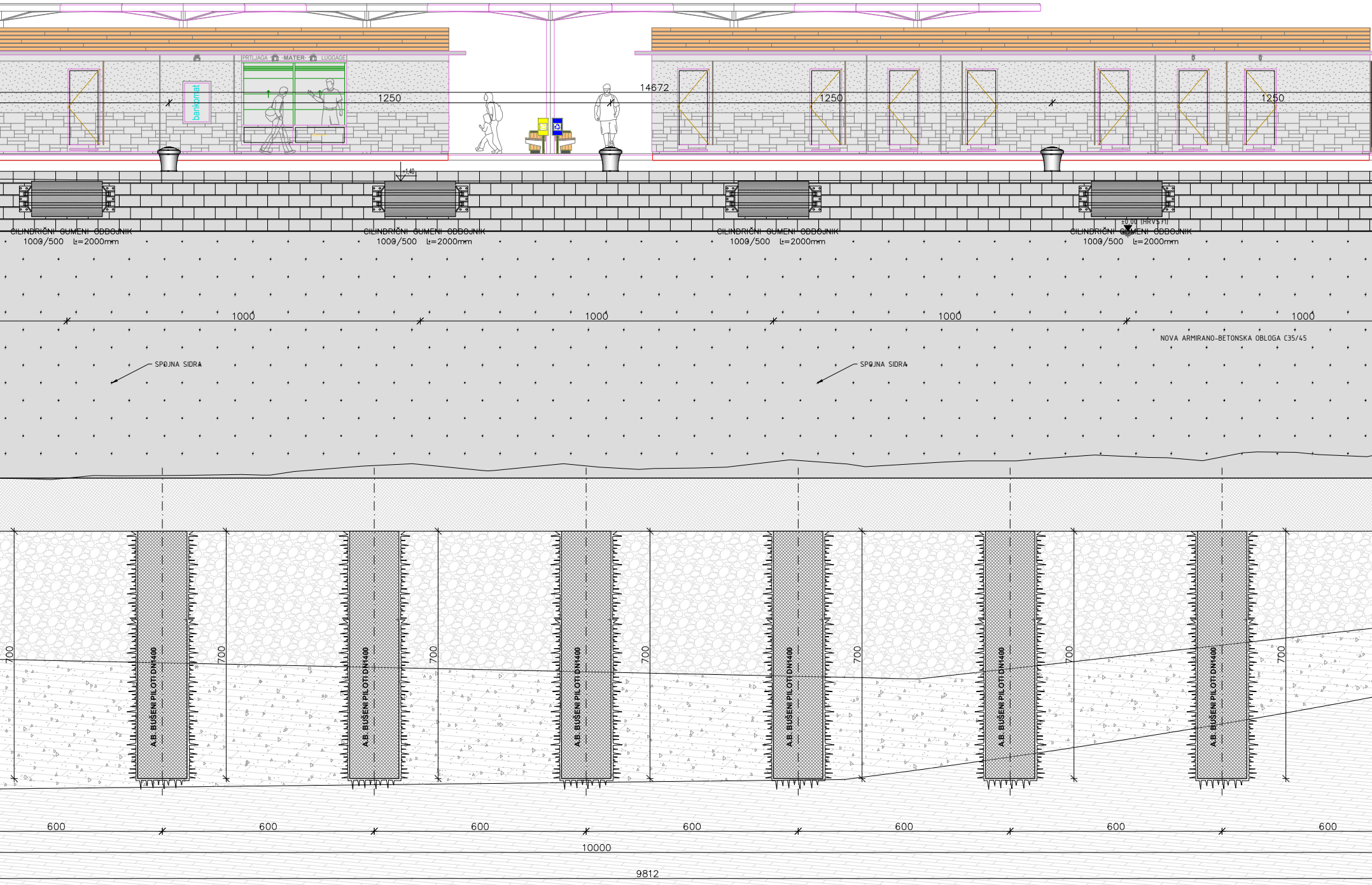
14672
1250
1250
1250
bankomat
PRTLJAGA
MATER
LUGGAGE
+1,40
CILINDRIČNI GUMENI ODBOJNIK
1000/500 L=2000mm
CILINDRIČNI GUMENI ODBOJNIK
1000/500 L=2000mm
CILINDRIČNI GUMENI ODBOJNIK
1000/500 L=2000mm
±0,00 (HRVS71)
CILINDRIČNI GUMENI ODBOJNIK
1000/500 L=2000mm
1000
1000
1000
1000
NOVA ARMIRANO-BETONSKA OBLOGA C35/45
SPOJNA SIDRA
SPOJNA SIDRA
700
700
700
700
700
700
700
A.B. BUŠENI PILOTI DN1400
A.B. BUŠENI PILOTI DN1400
A.B. BUŠENI PILOTI DN1400
A.B. BUŠENI PILOTI DN1400
A.B. BUŠENI PILOTI DN1400
A.B. BUŠENI PILOTI DN1400
600
600
600
600
600
600
600
10000
9812

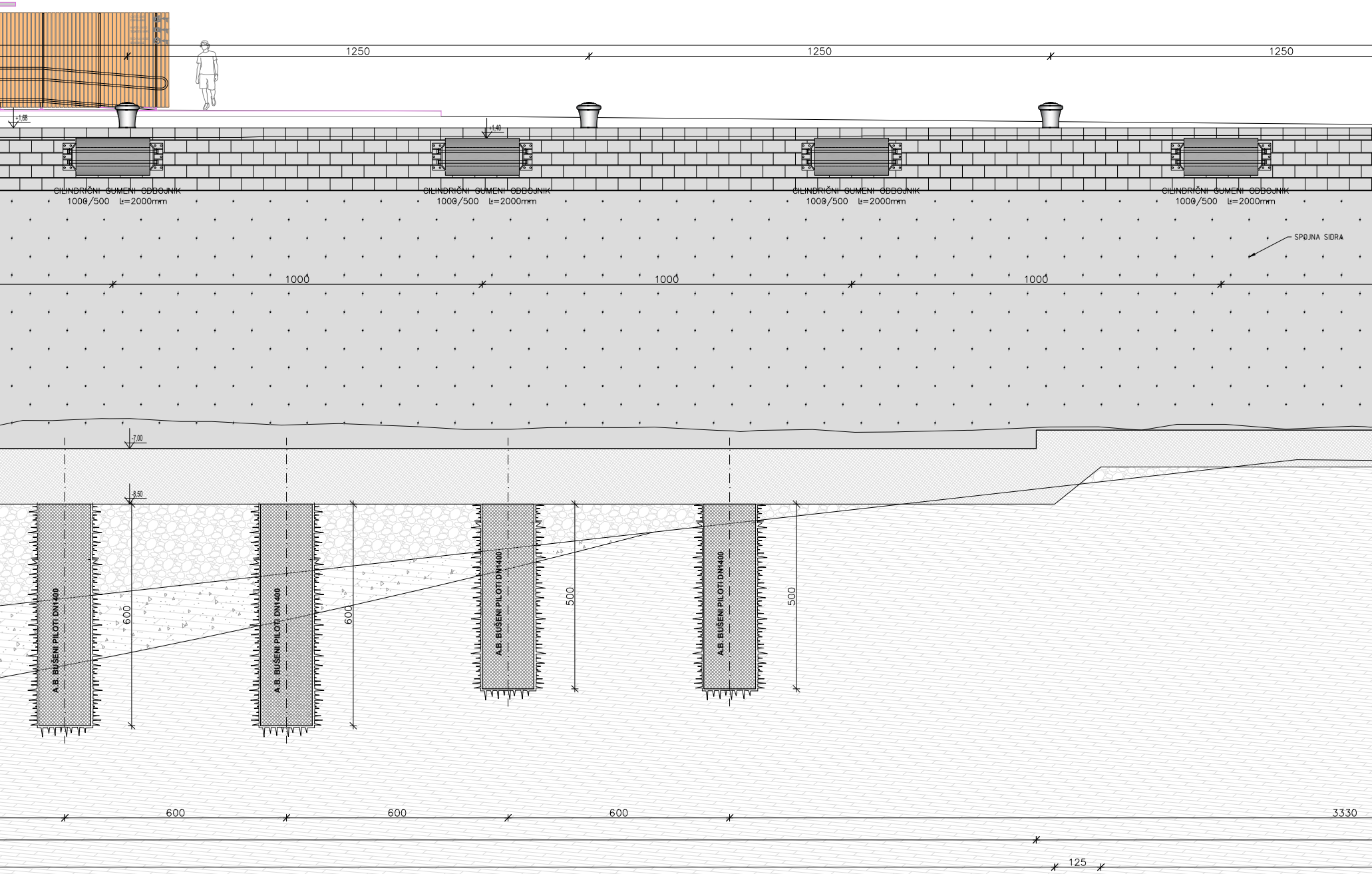

1250
1250
1250
+1,68
+1,40
CILINDRIČNI GUMENI ODBOJNIK
1000/500 L=2000mm
CILINDRIČNI GUMENI ODBOJNIK
1000/500 L=2000mm
CILINDRIČNI GUMENI ODBOJNIK
1000/500 L=2000mm
CILINDRIČNI GUMENI ODBOJNIK
1000/500 L=2000mm
SPOJNA SIDRA
1000
1000
1000
-7,00
-8,50
A.B. BUŠENI PILOTI DN1400
600
A.B. BUŠENI PILOTI DN1400
600
A.B. BUŠENI PILOTI DN1400
500
A.B. BUŠENI PILOTI DN1400
500
600
600
600
3330
125

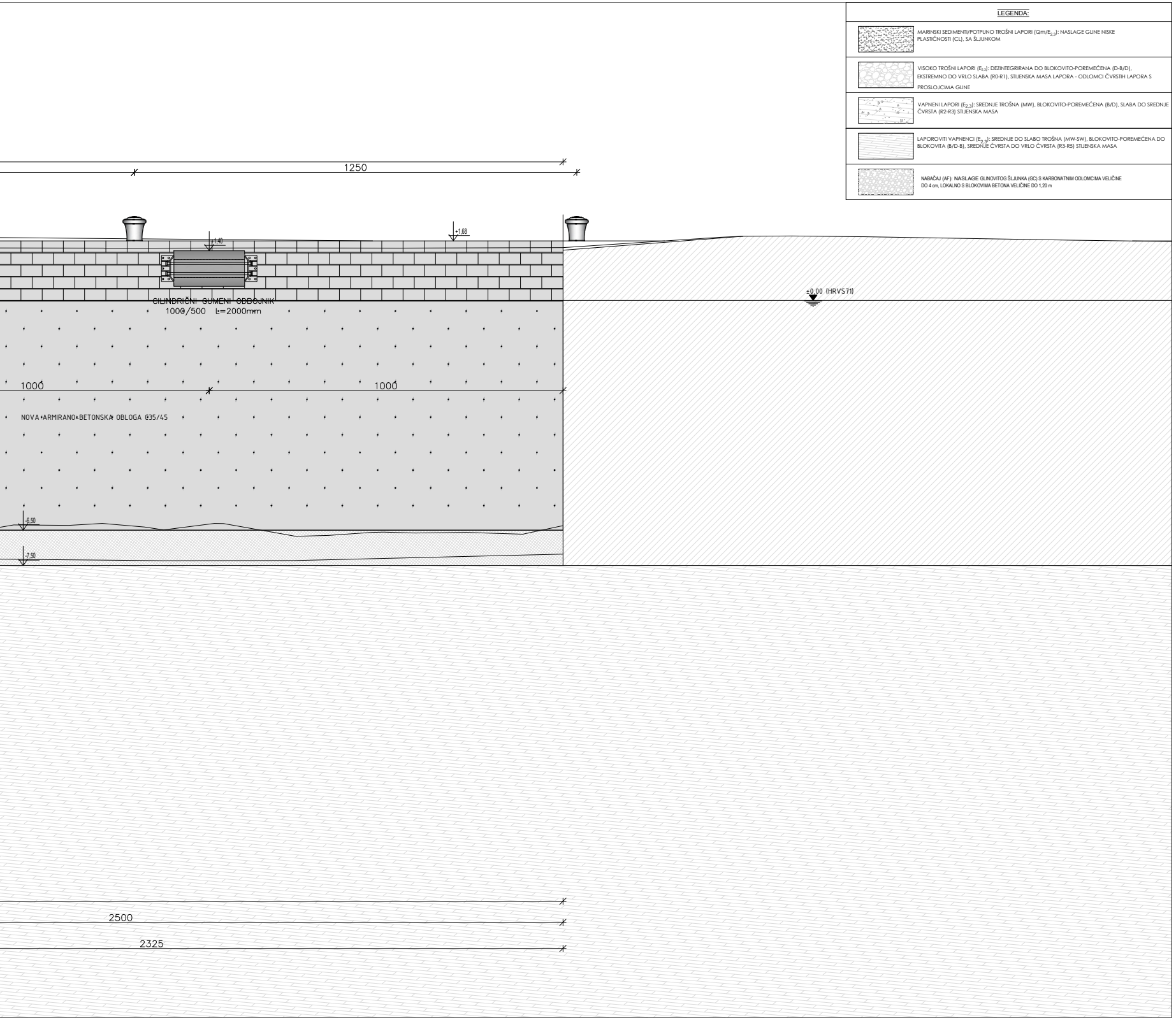
1250
+1,40
+1,68
CILINDRIČNI GUMENI ODBOJNIK
1000/500 L=2000mm
±0,00 (HRVS71)
1000
1000
NOVA ARMIRANO-BETONSKA OBLOGA C35/45
-6,50
-7,50
2500
2325

LEGENDA:

▨	MARINSKI SEDIMENTI/POTPUNO TROŠNI LAPORI ($Qm/E_{2,3}$): NASLAGE GLINE NISKE PLASTIČNOSTI (CL), SA ŠLJUNKOM
▨	VISOKO TROŠNI LAPORI ($E_{2,3}$): DEZINTEGRIRANA DO BLOKOVITO-POREMEĆENA (D-B/D), EKSTREMNO DO VRLO SLABA (R0-R1), STIJENSKA MASA LAPORA - ODLOMCI ČVRSTIH LAPORA S PROSLOJCIMA GLINE
▨	VAPNENI LAPORI ($E_{2,3}$): SREDNJE TROŠNA (MW), BLOKOVITO-POREMEĆENA (B/D), SLABA DO SREDNJE ČVRSTA (R2-R3) STIJENSKA MASA
▨	LAPOROVITI VAPNENCI ($E_{2,3}$): SREDNJE DO SLABO TROŠNA (MW-SW), BLOKOVITO-POREMEĆENA DO BLOKOVITA (B/D-B), SREDNJE ČVRSTA DO VRLO ČVRSTA (R3-R5) STIJENSKA MASA
▨	NABAČAJ (AF): NASLAGE GLINOVITOG ŠLJUNKA (GC) S KARBONATNIM ODLOMCIMA VELIČINE DO 4 cm, LOKALNO S BLOKOVIMA BETONA VELIČINE DO 1,20 m

POMGRAD INŽENJERING d.o.o.
Stinice 26/B; 21000 SPLIT; Tel: 021 340 740; Fax: 021 340 750; E-mail: pomgrad@pomgrad.com

INVESTITOR:
LUČKA UPRAVA SPLIT
Gat Svetog Duje 1
21000 Split
OIB: 06992092556

LOKACIJA ZAHVATA:
k.č. 9544/2, k.o. Split

NAZIV ZAHVATA U PROSTORU:
REKONSTRUKCIJA I DOGRADNJA
GATA SV. PETRA U
GRADSKOJ LUCI SPLIT

RAZINA PROJEKTA: **GLAVNI PROJEKT**

VRSTA PROJEKTA: **GRAĐEVINSKO - GEOTEHNIČKI PROJEKT**

ZOP/ BR.MAPE: **GSP / MAPA 1**

OZNAKA MAPE: **T.D. 847/08/2023**

GLAVNI PROJEKTANT:
Dalibor Crnac, dipl.ing.građ.

PROJEKTANT:
Dalibor Crnac, dipl.ing.građ.

PROJEKTANTI / SURADNICI:
Josip Prcela, dipl.ing.građ.
Josip Veselica, dipl.ing.građ.
Ana Ivančić Aučina, dipl.ing.građ.

NACRT:
POGLED / PRESJEK G-G

MJERILO: **1:100**

DATUM: **kolovoz 2023.**

NACRT BROJ: **4.7.**

POGLED/PRESJEK H-H
M 1:100

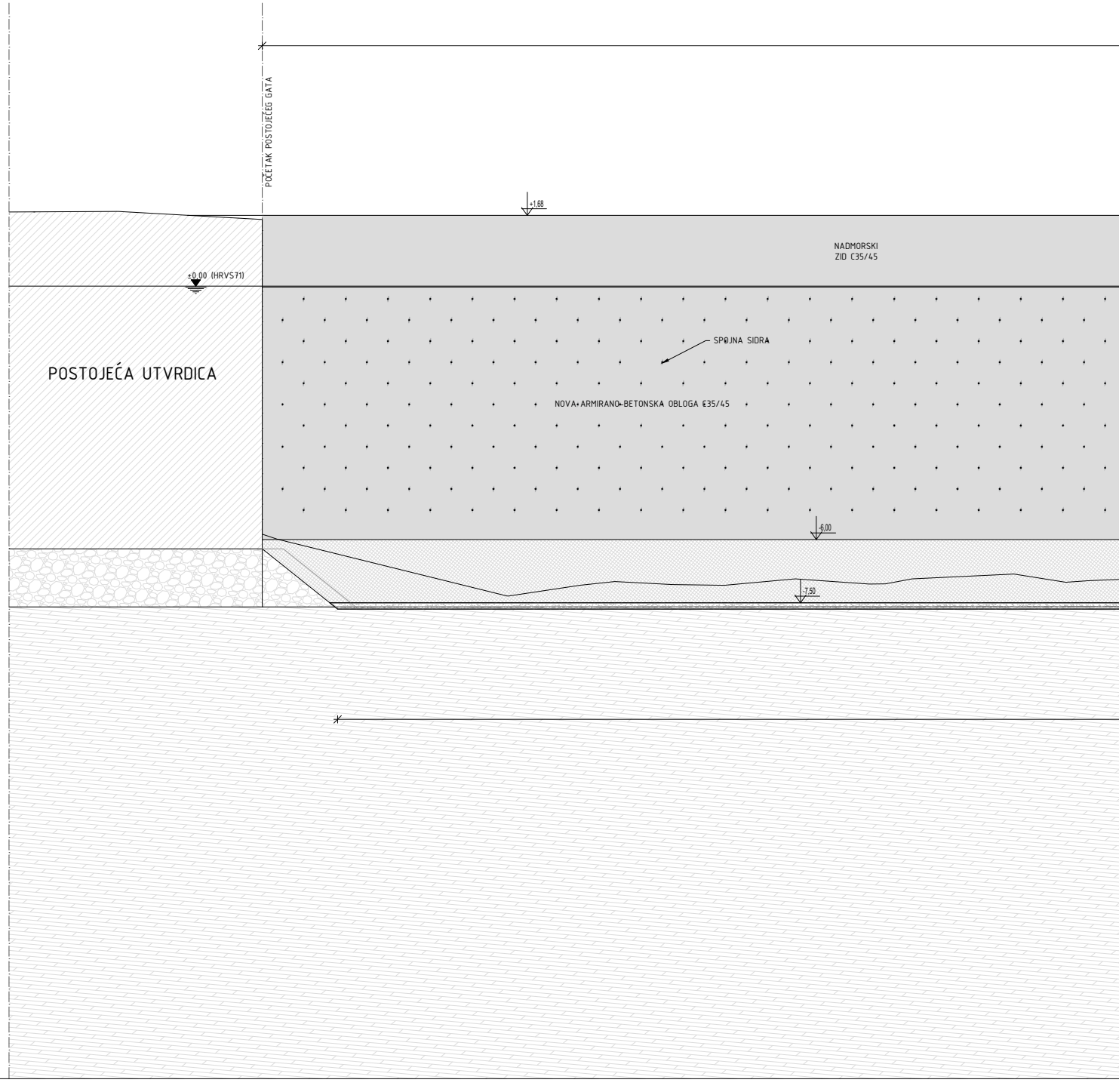
POČETAK POSTOJEĆEG GATA
+1,68
NADMORSKI
ZID C35/45
±0,00 (HRVS71)
SPOJNA SIDRA
POSTOJEĆA UTVRDICA
NOVA ARMIRANO-BETONSKA OBLOGA C35/45
-6,00
-7,50

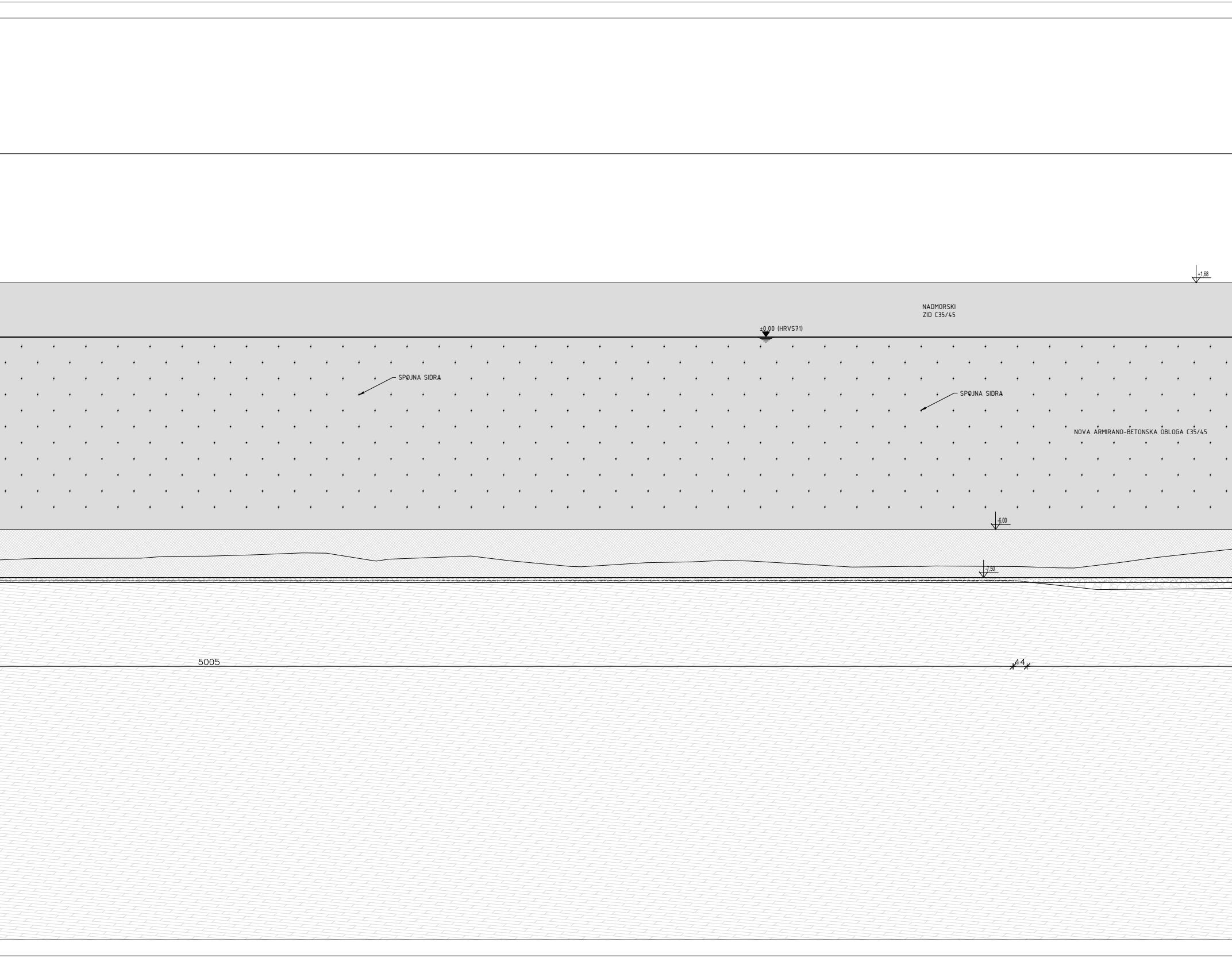
+1,68
NADMORSKI
ZID C35/45
±0,00 (HRVS71)
SPOJNA SIDRA
SPOJNA SIDRA
NOVA ARMIRANO-BETONSKA OBLOGA C35/45
-6,00
-7,50
5005
44


11853
SPOJNA SIDRA
-6,00
-7,50
1767
62
1897
62

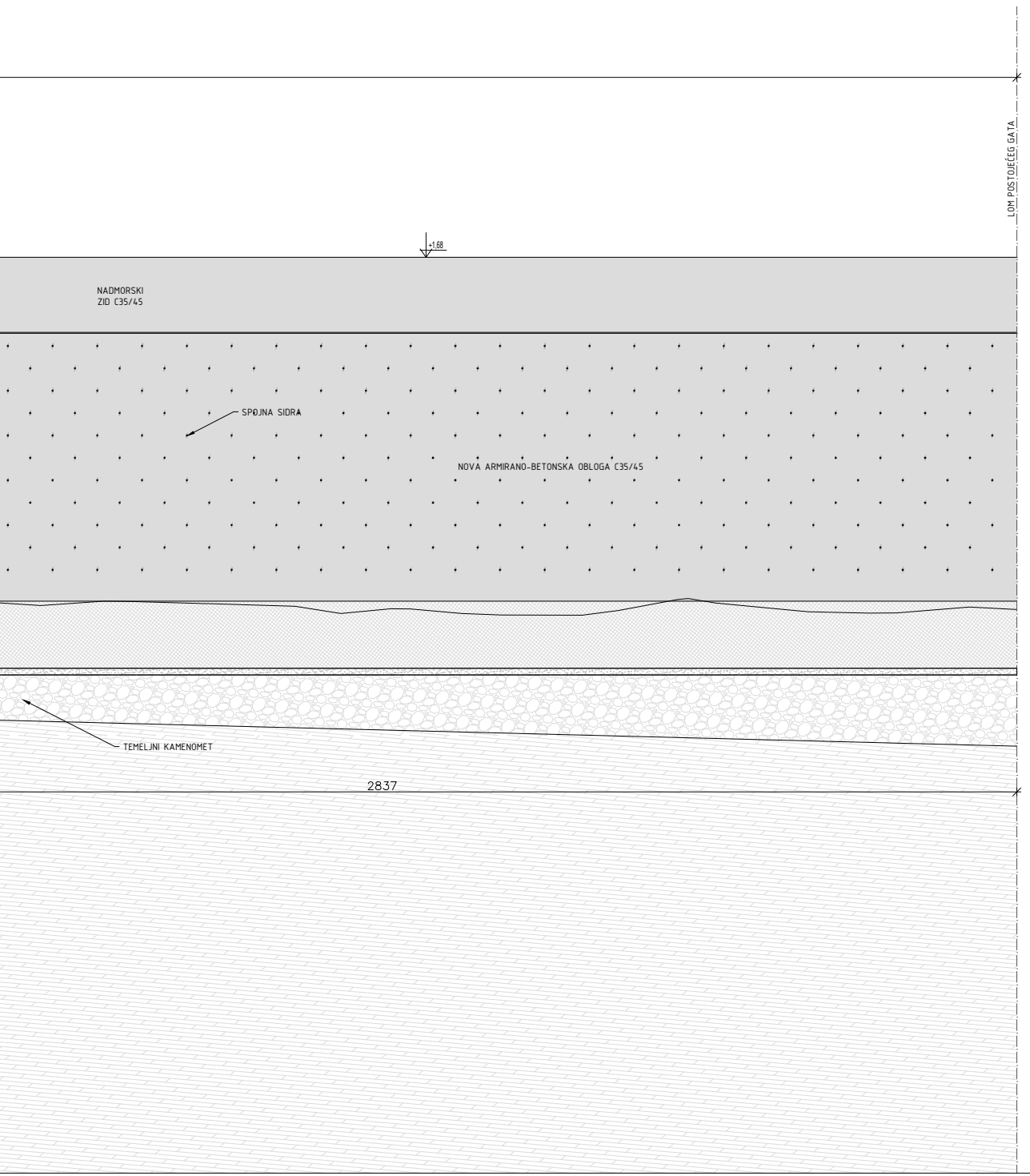
LOM POSTOJEĆEG GATA
+1.68
NADMORSKI
ZID C35/45
SPOJNA SIDRA
NOVA ARMIRANO-BETONSKA OBLOGA C35/45
TEMELJNI KAMENOMET
2837

LEGENDA:

▨	VISOKO TROŠNI LAPORI ($E_{2,3}$): DEZINTEGRIRANA DO BLOKOVITO-POREMEĆENA (D-B/D), EKSTREMNO DO VRLO SLABA (R0-R1), STIJENSKA MASA LAPORA - ODLOMCI ČVRSTIH LAPORA S PROSLOJCIMA GLINE
▨	LAPOROVITI VAPNENCI ($E_{2,3}$): SREDNJE DO SLABO TROŠNA (MW-SW), BLOKOVITO-POREMEĆENA DO BLOKOVITA (B/D-B), SREDNJE ČVRSTA DO VRLO ČVRSTA (R3-R5) STIJENSKA MASA

POMGRAD INŽENJERING d.o.o.
Stinice 26/B; 21000 SPLIT; Tel: 021 340 740; Fax: 021 340 750; E-mail: pomgrad@pomgrad.com

INVESTITOR:
LUČKA UPRAVA SPLIT
Gat Svetog Duje 1
21000 Split
OIB: 06992092556

LOKACIJA ZAHVATA:
k.č. 9544/2, k.o. Split

NAZIV ZAHVATA U PROSTORU:
REKONSTRUKCIJA I DOGRADNJA GATA SV. PETRA U GRADSKOJ LUCI SPLIT

RAZINA PROJEKTA: **GLAVNI PROJEKT**

VRSTA PROJEKTA: **GRAĐEVINSKO - GEOTEHNIČKI PROJEKT**

ZOP/ BR.MAPE: **GSP / MAPA 1**

OZNAKA MAPE: **T.D. 847/08/2023**

GLAVNI PROJEKTANT:
Dalibor Crnac, dipl.ing.građ.

PROJEKTANT:
Dalibor Crnac, dipl.ing.građ.

PROJEKTANTI / SURADNICI:
Josip Prcela, dipl.ing.građ.
Josip Veselica, dipl.ing.građ.
Ana Ivančić Aučina, dipl.ing.građ.

NACRT:
POGLED / PRESJEK H-H

MJERILO: **1:100**

DATUM: **kolovoz 2023.**

NACRT BROJ: **4.8.**

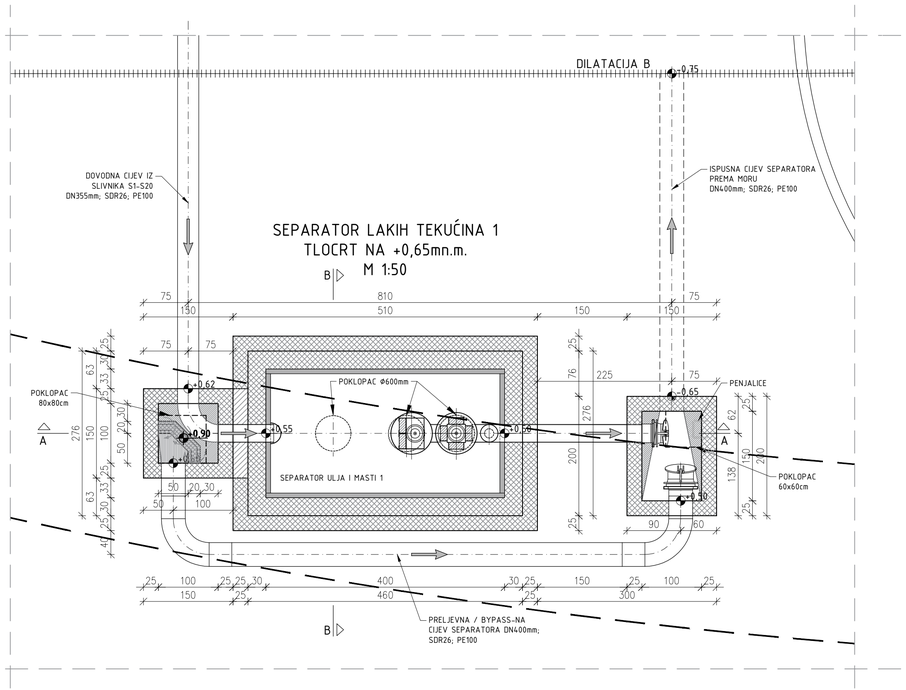

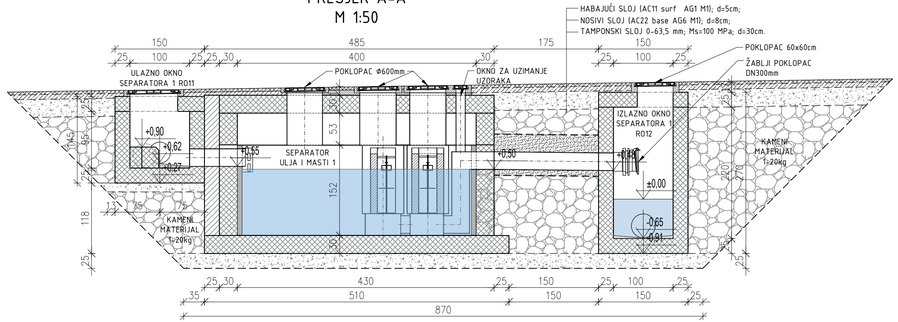

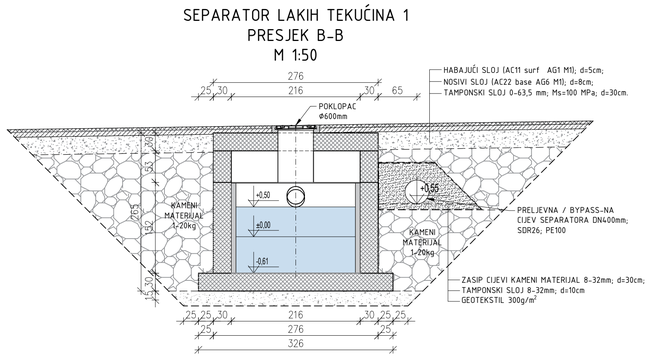

POMGRAD INŽENJERING d.o.o.

Silmice 26/B; 21000 SPLIT; Tel: 021 340 740; Fax: 021 340 750; E-mail: pomgrad@pomgrad.com

INVESTITOR:

LUČKA UPRAVA SPLIT
Gat Svetog Duje 1
21000 Split
OIB: 06992092556

LOKACIJA ZAHVATA:

k.č. 9544/2, k.o. Split

NAZIV ZAHVATA U PROSTORU:

REKONSTRUKCIJA I DOGRADNJA GATA SV. PETRA U GRADSKOJ LUCI SPLIT

RAZINA PROJEKTA: GLAVNI PROJEKT

VRSTA PROJEKTA: GRAĐEVINSKO - GEOTEHNIČKI PROJEKT

ZOP/ BR.MAPE: GSP / MAPA 1

OZNAKA MAPE: T.D. 847/08/2023

GLAVNI PROJEKTANT:

Dalibor Crnac, dipl.ing.grad.

PROJEKTANT:

Dalibor Crnac, dipl.ing.grad.

PROJEKTANTI / SURADNICI:

Josip Prcela, dipl.ing.grad.
Josip Veselica, dipl.ing.grad.
Ana Ivančić Aučina, dipl.ing.grad.

NACRT:

SEPARATOR LAKIH TEKUĆINA 1; TLOCRT NA +0,65mn.m.; PRESJEK A-A; PRESJEK B-B

MJERILO: 1:50

DATUM: kolovoz 2023.

NACRT BROJ: 5.1.

SEPARATOR LAKIH TEKUĆINA 2
TLOCRT NA +0,65mn.m.
M 1:50

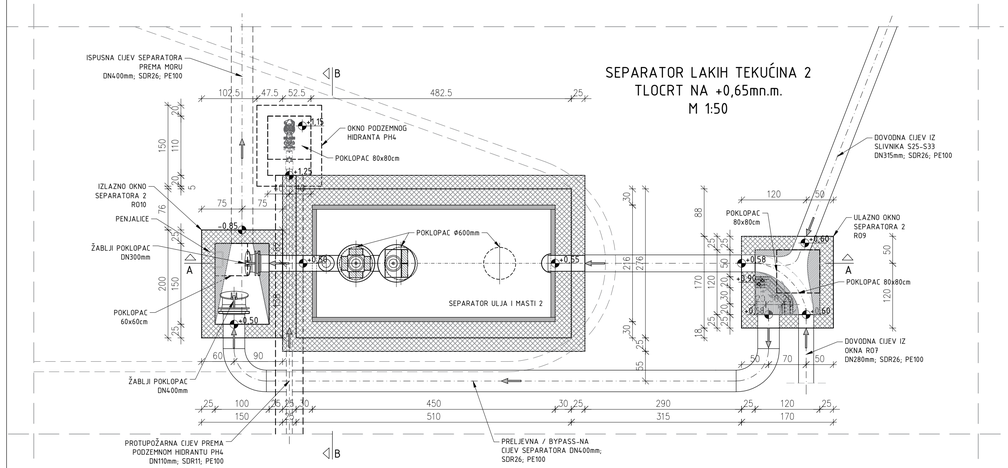

SEPARATOR LAKIH TEKUĆINA 2
PRESJEK A-A
M 1:50

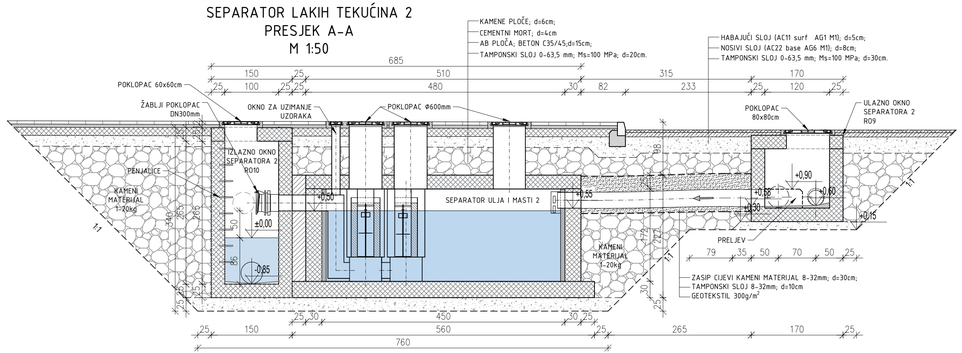

SEPARATOR LAKIH TEKUĆINA 2
PRESJEK B-B
M 1:50

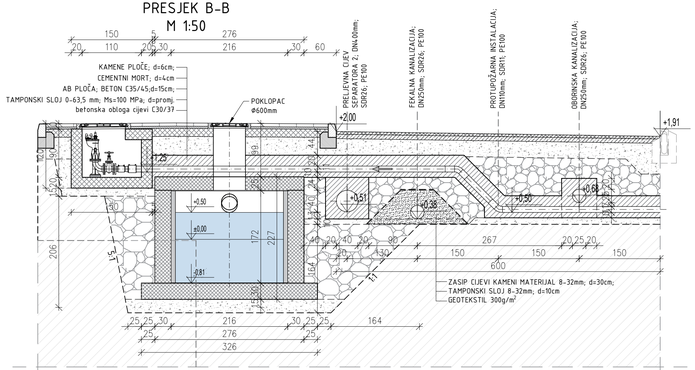

POMGRAD INŽENJERING d.o.o.
Stinice 26/B, 21000 SPLIT; Tel: 021 340 740; Fax: 021 340 750; E-mail: pomgrad@pomgrad.com

INVESTITOR:

LUČKA UPRAVA SPLIT
Gat Svetog Duje 1
21000 Split
OIB: 06992092556

LOKACIJA ZAHVATA:

k.č. 9544/2, k.o. Split

NAZIV ZAHVATA U PROSTORU:

REKONSTRUKCIJA I DOGRADNJA GATA SV. PETRA U GRADSKOJ LUCI SPLIT

RAZINA PROJEKTA: GLAVNI PROJEKT

VRSTA PROJEKTA: GRAĐEVINSKO - GEOTEHNIČKI PROJEKT

ZOP/ BR.MAPE: GSP / MAPA 1

OZNAKA MAPE: T.D. 847/08/2023

GLAVNI PROJEKTANT:

Dalibor Crnac, dipl.ing.građ.

PROJEKTANT:

Dalibor Crnac, dipl.ing.građ.

PROJEKTANTI / SURADNICI:

Josip Prcela, dipl.ing.građ.
Josip Veselica, dipl.ing.građ.
Ana Ivančić Aučina, dipl.ing.građ.

NACRT:

SEPARATOR LAKIH TEKUĆINA 2; TLOCRT NA +0,65mn.m.; PRESJEK A-A; PRESJEK B-B

MJERILO: 1:50

DATUM: kolovoz 2023.

NACRT BROJ: 5.2.

OKNO RO_1

ČVOR	KOTA TERENA [m]	VISINA NIVELETE [m]	PROMJER CIJEVI [mm]
RO1	1.79	0.80	-
RO2	1.79	0.68; 0.70	250.00

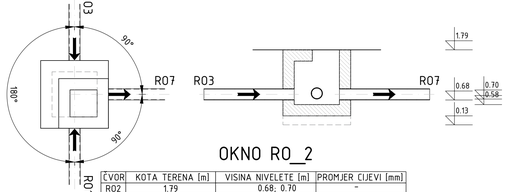

OKNO RO_2

ČVOR	KOTA TERENA [m]	VISINA NIVELETE [m]	PROMJER CIJEVI [mm]
RO2	1.79	0.68; 0.70	-
RO1	1.79	0.80	250.00
RO7	1.93	0.63; 0.63; 0.80	250.00
RO3	1.79	0.78	250.00

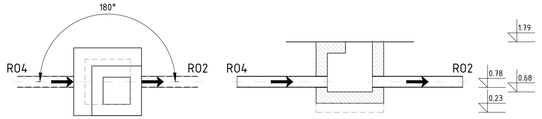

OKNO RO_3

ČVOR	KOTA TERENA [m]	VISINA NIVELETE [m]	PROMJER CIJEVI [mm]
RO3	1.79	0.78	-
RO4	1.79	0.88	250.00
RO2	1.79	0.68; 0.70	250.00

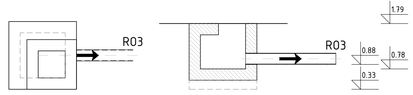

OKNO RO_4

ČVOR	KOTA TERENA [m]	VISINA NIVELETE [m]	PROMJER CIJEVI [mm]
RO4	1.79	0.88	-
RO3	1.79	0.78	250.00

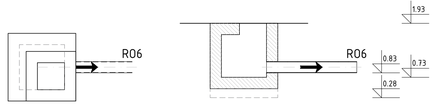

OKNO RO_5

ČVOR	KOTA TERENA [m]	VISINA NIVELETE [m]	PROMJER CIJEVI [mm]
RO5	1.93	0.83	-
RO6	1.93	0.74	250.00

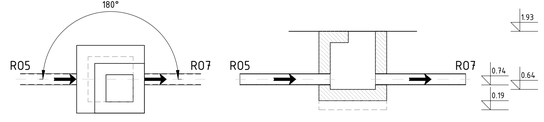

OKNO RO_6

ČVOR	KOTA TERENA [m]	VISINA NIVELETE [m]	PROMJER CIJEVI [mm]
RO6	1.93	0.74	-
RO5	1.93	0.83	250.00
RO7	1.93	0.63; 0.63; 0.80	250.00

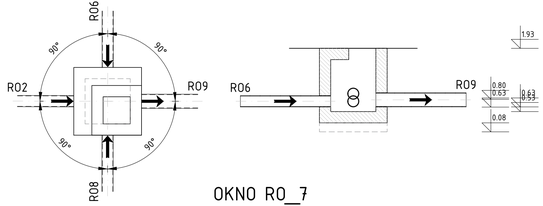

OKNO RO_7

ČVOR	KOTA TERENA [m]	VISINA NIVELETE [m]	PROMJER CIJEVI [mm]
RO7	1.93	0.63; 0.63; 0.80	-
RO8	1.93	0.97	250.00
RO2	1.79	0.68; 0.70	250.00
RO6	1.93	0.74	250.00
RO9	2.02	0.60; 0.76	315.00

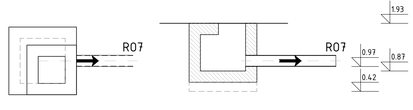

OKNO RO_8

ČVOR	KOTA TERENA [m]	VISINA NIVELETE [m]	PROMJER CIJEVI [mm]
RO8	1.93	0.97	-
RO7	1.93	0.63; 0.63; 0.80	250.00

POMGRAD INŽENJERING d.o.o.
Stinice 2636, 21000 SPLIT, Tel: 021 340 740, Fax: 021 340 750, E-mail: pomgrad@pomgrad.com

INVESTITOR:
LUČKA UPRAVA SPLIT
Gat Svetog Duje 1
21000 Split
OIB: 06992092556

LOKACIJA ZAHVATA:
k.č. 9544/2, k.o. Split

NAZIV ZAHVATA U PROSTORU:
REKONSTRUKCIJA I DOGRADNJA GATA SV. PETRA U GRADSKOJ LUCI SPLIT

RAZINA PROJEKTA:
GLAVNI PROJEKT

VRSTA PROJEKTA:
GRAĐEVINSKO - GEOTEHNIČKI PROJEKT

ZOP/ BR.MAPE:
GSP / MAPA 1

OZNAKA MAPE:
T.D. 847/08/2023

GLAVNI PROJEKTANT:
Dalibor Crnac, dipl.ing.grad.

PROJEKTANT:
Dalibor Crnac, dipl.ing.grad.

PROJEKTANTI / SURADNICI:
Josip Prcela, dipl.ing.grad.
Josip Veselica, dipl.ing.grad.
Ana Ivančić Aučina, dipl.ing.grad.

NACRT:
REVIZIJSKA OKNA OBORINSKE KANALIZACIJE

MJERILO:
1:50

DATUM:
kolovoz 2023.

NACRT BROJ:
5.3.

OKNO RF_1

ČVOR	KOTA TERENA [m]	VISINA NIVELETE [m]	PROMJER CIJEVI [mm]
ROF1	2.16	0.81	-
ROF2	2.16	0.79	250.00

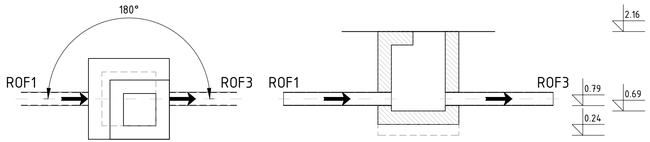

OKNO RF_2

ČVOR	KOTA TERENA [m]	VISINA NIVELETE [m]	PROMJER CIJEVI [mm]
ROF2	2.16	0.79	-
ROF1	2.16	0.81	250.00
ROF3	2.16	0.45	250.00

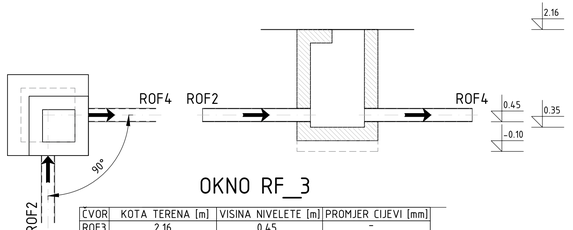

OKNO RF_3

ČVOR	KOTA TERENA [m]	VISINA NIVELETE [m]	PROMJER CIJEVI [mm]
ROF3	2.16	0.45	-
ROF4	1.98	0.42	250.00
ROF2	2.16	0.79	250.00

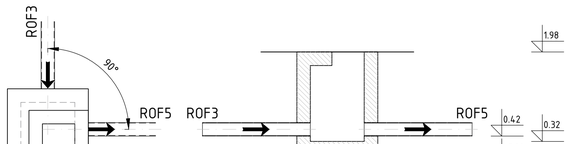

OKNO RF_4

ČVOR	KOTA TERENA [m]	VISINA NIVELETE [m]	PROMJER CIJEVI [mm]
ROF4	1.98	0.42	-
ROF5	1.94	0.24	250.00
ROF3	2.16	0.45	250.00

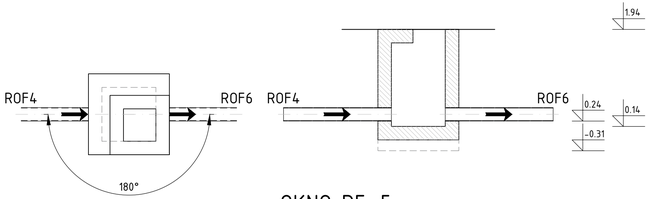

OKNO RF_5

ČVOR	KOTA TERENA [m]	VISINA NIVELETE [m]	PROMJER CIJEVI [mm]
ROF5	1.94	0.24	-
ROF6	1.57	0.06	250.00
ROF4	1.98	0.42	250.00

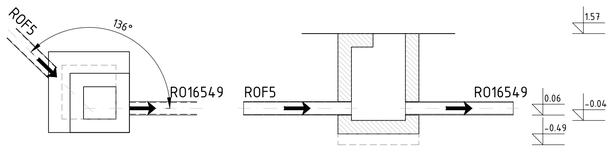

OKNO RF_6

ČVOR	KOTA TERENA [m]	VISINA NIVELETE [m]	PROMJER CIJEVI [mm]
ROF6	1.57	0.06	-
ROF5	1.94	0.24	250.00
RO16549	1.57	0.03	250.00

POMGRAD INŽENJERING d.o.o.
Stinice 26/B, 21000 SPLIT, Tel: 021 340 740; Fax: 021 340 750, E-mail: pomgrad@pomgrad.com

INVESTITOR:

LUČKA UPRAVA SPLIT
Gat Svetog Duje 1
21000 Split
OIB: 06992092556

LOKACIJA ZAHVATA:

k.č. 9544/2, k.o. Split

NAZIV ZAHVATA U PROSTORU:

REKONSTRUKCIJA I DOGRADNJA GATA SV. PETRA U GRADSKOJ LUCI SPLIT

RAZINA PROJEKTA: **GLAVNI PROJEKT**

VRSTA PROJEKTA: **GRAĐEVINSKO - GEOTEHNIČKI PROJEKT**

ZOP/ BR.MAPE: **GSP / MAPA 1**

OZNAKA MAPE: **T.D. 847/08/2023**

GLAVNI PROJEKTANT:
Dalibor Crnac, dipl.ing.građ.

PROJEKTANT:
Dalibor Crnac, dipl.ing.građ.

PROJEKTANTI / SURADNICI:
Josip Prcela, dipl.ing.građ.
Josip Veselica, dipl.ing.građ.
Ana Ivančić Aučina, dipl.ing.građ.

NACRT:

REVIZIJSKA OKNA FEKALNE KANALIZACIJE

MJERILO: **1:50**

DATUM: **kolovoz 2023.**

NACRT BROJ: **5.4.**

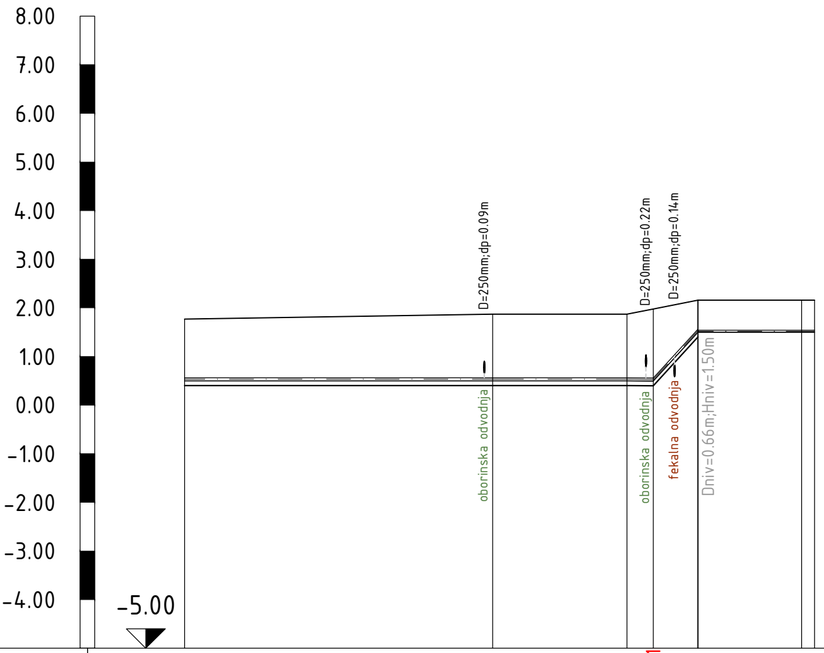

IME ČVORA	VP1		VP2		VP3	VP3.1	VP4		VP5	VP6
MATERIJAL CIJEVI I DIMENZIJA		PEHD D=63.00mm						PEHD D=40.00mm		
VISINA TERENA [m.n.m.]	1.77		1.87		1.87	1.98	2.16		2.16	2.16
VISINA NIVELETE [m.n.m.]	0.50		0.50		0.50	0.50	1.50		1.50	1.50
DUBINA NIVELETE [m]	1.27		1.37		1.37	1.48	0.66		0.66	0.66
VISINA DNA ROVA [m.n.m.]	0.40		0.40		0.40	0.40	1.40			
DUBINA DNA ROVA [m]	1.37		1.47		1.47	1.58	0.76			
DULJINA SEKCIJA / PAD [m/‰]		96.45m 0.00‰				9.20m 109.13‰		24.00m 0.00‰		
STACIONAŽA [m]	0+000.00		0+063.40		0+091.05	0+096.45	0+105.65		0+126.95	0+129.65

POMGRAD INŽENJERING d.o.o.
Stinice 26/B; 21000 SPLIT; Tel: 021 340 740; Fax: 021 340 750; E-mail: pomgrad@pomgrad.com

INVESTITOR:

LUČKA UPRAVA SPLIT
Gat Svetog Duje 1
21000 Split
OIB: 06992092556

LOKACIJA ZAHVATA:

k.č. 9544/2, k.o. Split

NAZIV ZAHVATA U PROSTORU:

REKONSTRUKCIJA I DOGRADNJA GATA SV. PETRA U GRADSKOJ LUCI SPLIT

RAZINA PROJEKTA: GLAVNI PROJEKT

VRSTA PROJEKTA: GRAĐEVINSKO - GEOTEHNIČKI PROJEKT

ZOP/ BR.MAPE: GSP / MAPA 1

OZNAKA MAPE: T.D. 847/08/2023

GLAVNI PROJEKTANT: Dalibor Crnac, dipl.ing.građ.

PROJEKTANT: Dalibor Crnac, dipl.ing.građ.

PROJEKTANTI / SURADNICI:
Josip Prcela, dipl.ing.građ.
Josip Veselica, dipl.ing.građ.
Ana Ivančić Aučina, dipl.ing.građ.

NACRT: UZDUŽNI PROFIL VODOOPSKRBNE INSTALACIJE

MJERILO: 1:1000/100

DATUM: kolovoz 2023.

NACRT BROJ: 5.5.

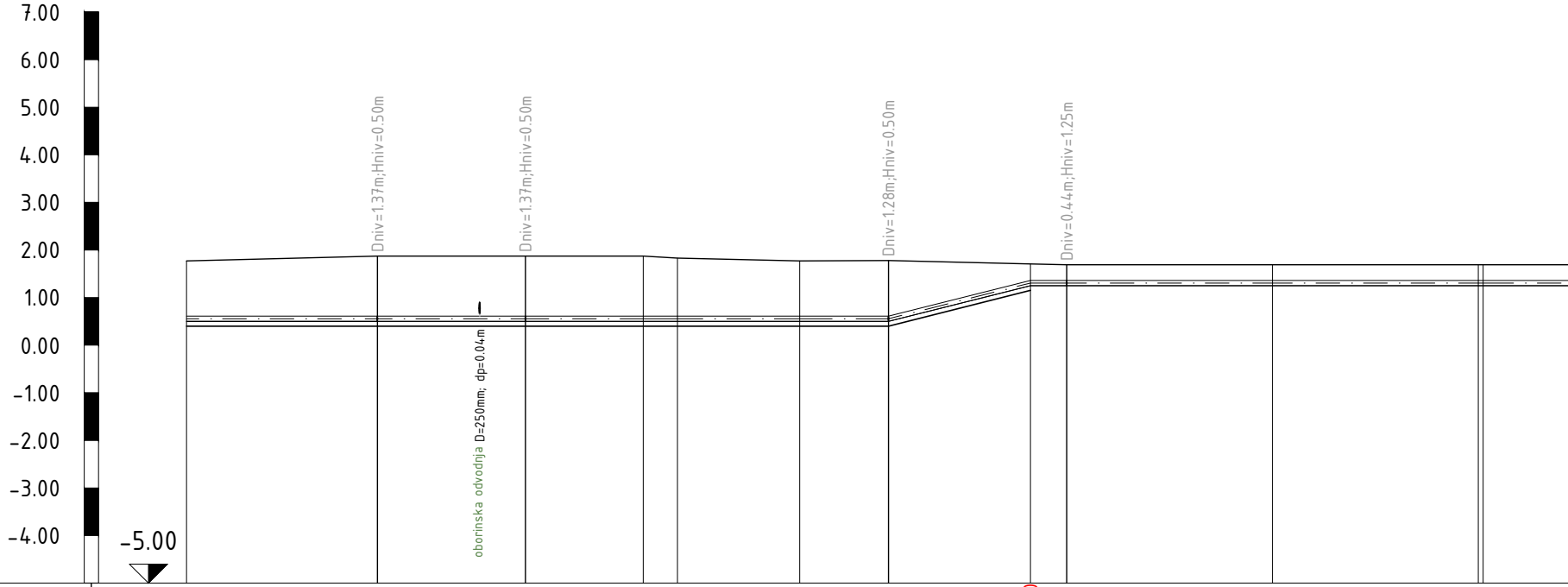
7.00
6.00
5.00
4.00
3.00
2.00
1.00
0.00
-1.00
-2.00
-3.00
-4.00
-5.00
Dniv=1.37m;Hniv=0.50m
Dniv=1.37m;Hniv=0.50m
oborinska odvodnja D=250mm; dp=0.04m
Dniv=1.28m;Hniv=0.50m
Dniv=0.44m;Hniv=1.25m

IME ČVORA	VH1	VH2	VH3	VH4	VH5	VH6	VH7	VH7.0	VH8	VH9	VH10 PO10
MATERIJAL CIJEVI I DIMENZIJA	PEHD D=110.00mm										
VISINA TERENA [m.n.m.]	1.77	1.87	1.87	1.87	1.83	1.77	1.78	1.71	1.69	1.69	1.69 1.69
VISINA NIVELETE [m.n.m.]	0.50	0.50	0.50	0.50	0.50	0.50	0.50	1.25	1.25	1.25	1.25 1.25
DUBINA NIVELETE [m]	1.27	1.37	1.37	1.37	1.33	1.27	1.28	0.46	0.44	0.44	0.44 0.44
VISINA DNA ROVA [m.n.m.]	0.40	0.40	0.40	0.40	0.40	0.40	0.40	1.15			
DUBINA DNA ROVA [m]	1.37	1.47	1.47	1.47	1.43	1.37	1.38	0.56			
DULJINA SEKCIJA / PAD [m/‰]	147.59m 0.00‰						29.84m 25.13‰	162.95m 0.00‰			
STACIONAŽA [m]	0+000.00	0+040.15	0+071.28	0+096.03	0+103.23	0+128.91	0+147.59	0+177.43	0+185.06	0+228.29	0+271.59 0+272.59

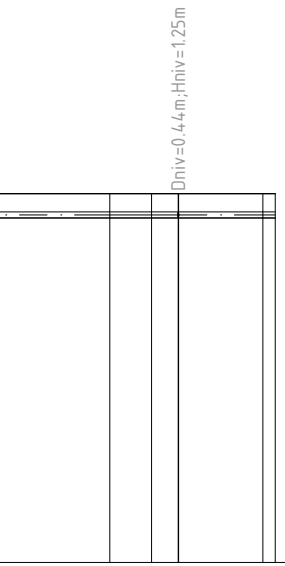
Dniv=0.44m;Hniv=1.25m

PH11	PO11	VH11	PO12	PH12
1.69	1.69	1.69	1.69	1.69
1.25	1.25	1.25	1.25	1.25
0.44	0.44	0.44	0.44	0.44
0+310.33	0+317.93	0+322.78	0+338.13	0+340.38

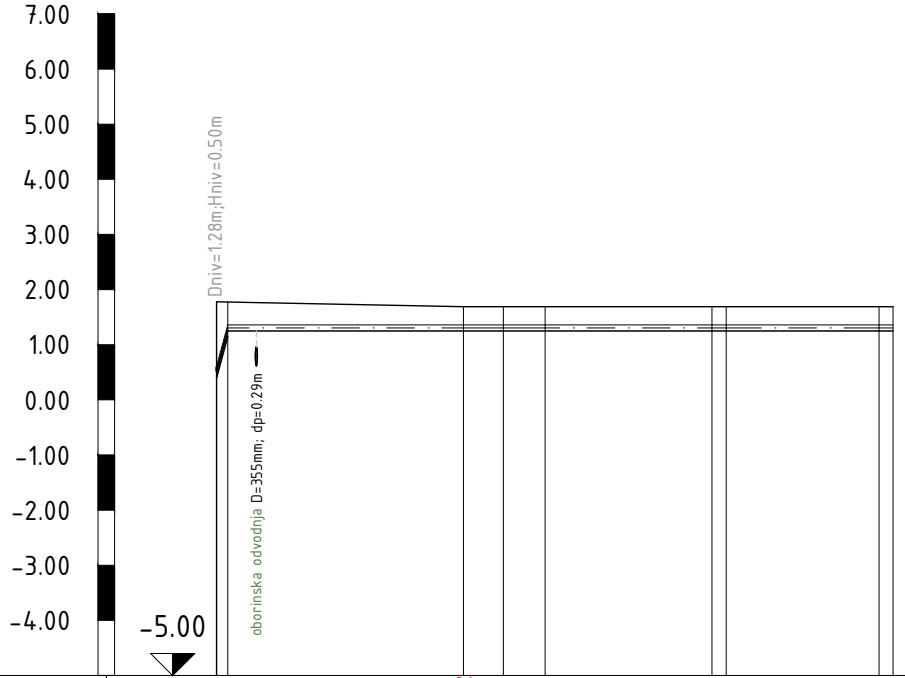
7.00
6.00
5.00
4.00
3.00
2.00
1.00
0.00
-1.00
-2.00
-3.00
-4.00
-5.00
Dniv=1.28m;Hniv=0.50m
oborinska odvodnja D=355mm; dp=0.29m

IME ČVORA	VH7	VH7.1	VH7.2	PH5	PO6	PO5	PH6	PO4	PH7
MATERIJAL CIJEVI I DIMENZIJA		PEHD D=110.00mm							
VISINA TERENA [m.n.m.]	1.78	1.78	1.69	1.69	1.69	1.69	1.69	1.69	1.69
VISINA NIVELETE [m.n.m.]	0.50	1.25	1.25	1.25	1.25	1.25	1.25	1.25	1.25
DUBINA NIVELETE [m]	1.28	0.53	0.44	0.44	0.44	0.44	0.44	0.44	0.44
VISINA DNA ROVA [m.n.m.]	0.40	1.15							
DUBINA DNA ROVA [m]	1.38	0.63							
DULJINA SEKCIJA / PAD [m/‰]	2.00m 374.98‰	120.73m 0.00‰							
STACIONAŽA [m]	0+000.00	0+002.00	0+044.77	0+052.03	0+059.58	0+089.88	0+092.43	0+120.18	0+122.73

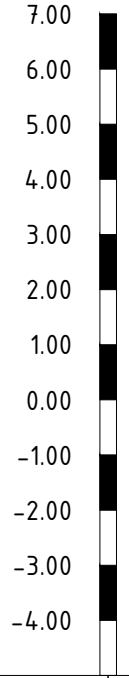
7.00
6.00
5.00
4.00
3.00
2.00
1.00
0.00
-1.00
-2.00
-3.00
-4.00

IME ČVORA	
MATERIJAL CIJEVI I DIMENZIJA	
VISINA TERENA [m.n.m.]	
VISINA NIVELETE [m.n.m.]	
DUBINA NIVELETE [m]	
VISINA DNA ROVA [m.n.m.]	
DUBINA DNA ROVA [m]	
DULJINA SEKCIJA / PAD [m/‰]	
STACIONAŽA [m]	

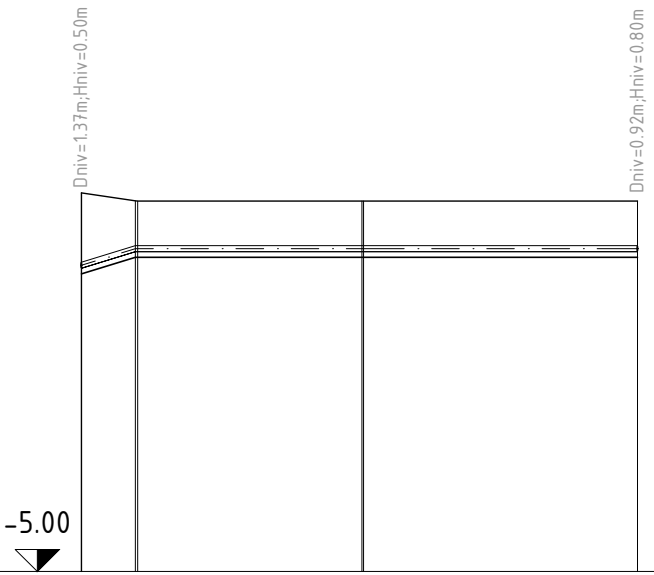
Dniv=1.37m;Hniv=0.50m
Dniv=0.92m;Hniv=0.80m
-5.00

	VH2	P01 PH1	P02 PH2	P03
	PEHD D=110.00mm			
	1.87	1.73 1.72	1.72 1.72	1.72
	0.50	0.80 0.80	0.80 0.80	0.80
	1.37	0.93 0.92	0.92 0.92	0.92
	0.40	0.70 0.70	0.70 0.70	0.70
	1.47	1.03 1.02	1.02 1.02	1.02
	9.80m 30.62‰	91.10m 0.00‰		
	0+000.00	0+009.80 0+010.20	0+050.90 0+051.20	0+100.90

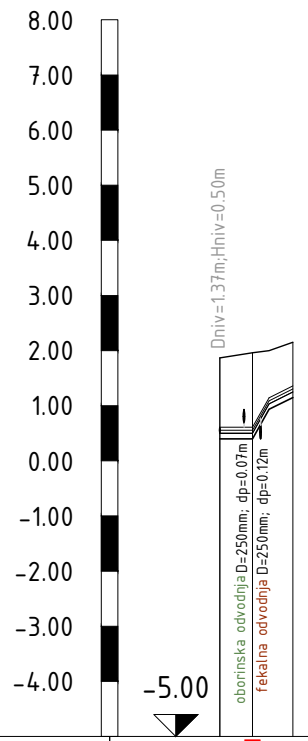
8.00
7.00
6.00
5.00
4.00
3.00
2.00
1.00
0.00
-1.00
-2.00
-3.00
-4.00
-5.00
Dniv=1.37m;Hniv=0.50m
oborinska odvodnja D=250mm; dp=0.07m
fekalna odvodnja D=250mm; dp=0.12m

IME ČVORA	VH3	VH3.1	PH4
MATERIJAL CIJEVI I DIMENZIJA	PEHD D=110.00mm		
VISINA TERENA [m.n.m.]	1.87	1.96	2.15
VISINA NIVELETE [m.n.m.]	0.50	0.50	1.25
DUBINA NIVELETE [m]	1.37	1.46	0.90
VISINA DNA ROVA [m.n.m.]	0.40	0.40	1.15
DUBINA DNA ROVA [m]	1.47	1.56	1.00
DULJINA SEKCIJA / PAD [m/‰]	5.90m 0.00‰	3.00m 178.57‰	4.35m 49.26‰
STACIONAŽA [m]	0+000.00	0+005.90	0+013.25

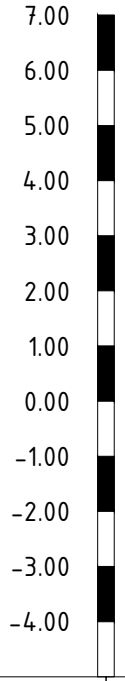
7.00
6.00
5.00
4.00
3.00
2.00
1.00
0.00
-1.00
-2.00
-3.00
-4.00

IME ČVORA	
MATERIJAL CIJEVI I DIMENZIJA	
VISINA TERENA [m.n.m.]	
VISINA NIVELETE [m.n.m.]	
DUBINA NIVELETE [m]	
DULJINA SEKCIJA / PAD [m/‰]	
STACIONAŽA [m]	

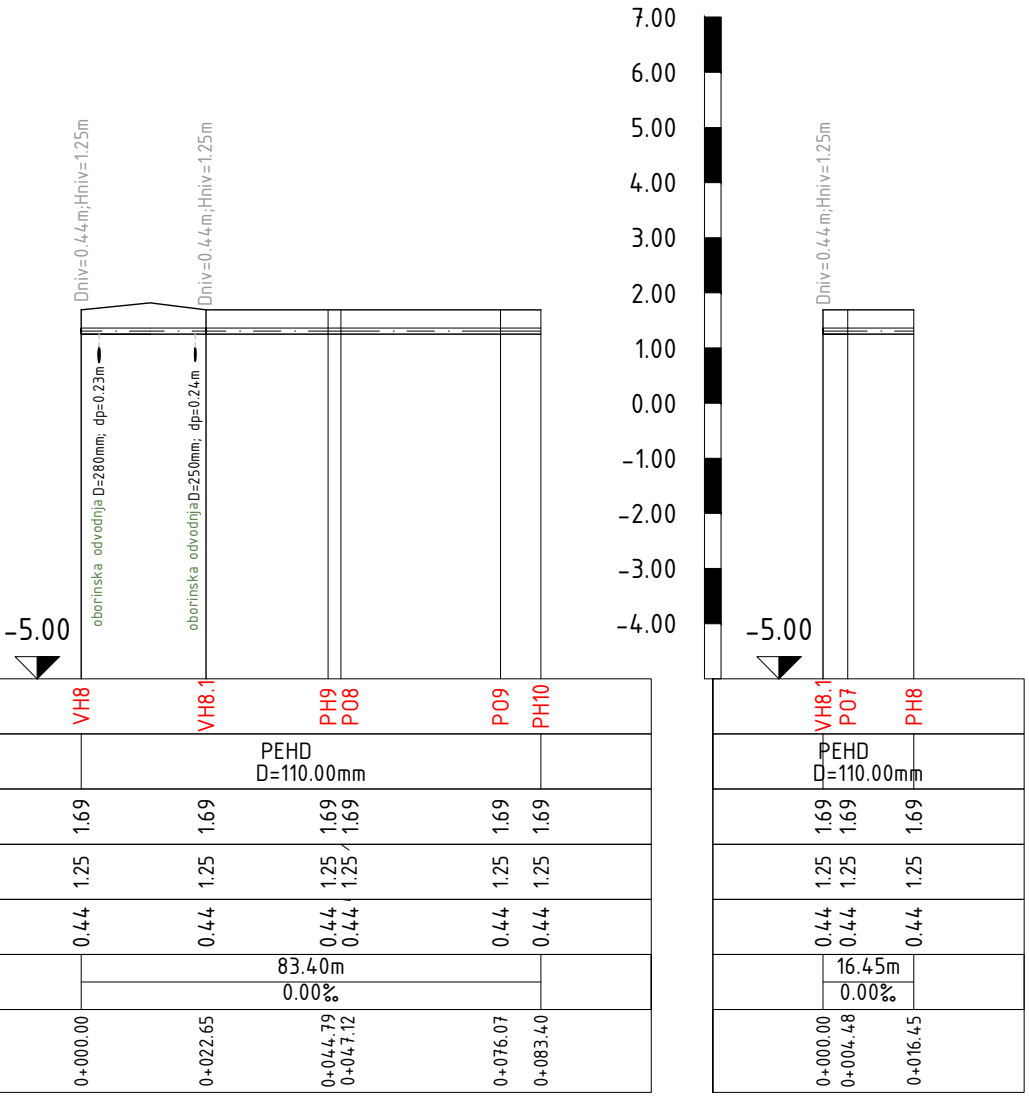
7.00
6.00
5.00
4.00
3.00
2.00
1.00
0.00
-1.00
-2.00
-3.00
-4.00
-5.00
Dniv=0.44m;Hniv=1.25m
Dniv=0.44m;Hniv=1.25m
oborinska odvodnja D=280mm; dp=0.23m
oborinska odvodnja D=250mm; dp=0.24m
VH8
VH8.1
PH9
P08
P09
PH10
PEHD
D=110.00mm
1.69
1.25
0.44
83.40m
0.00‰
0+000.00
0+022.65
0+044.79
0+047.12
0+076.07
0+083.40
-5.00
Dniv=0.44m;Hniv=1.25m
VH8.1
P07
PH8
PEHD
D=110.00mm
1.69
1.25
0.44
16.45m
0.00‰
0+000.00
0+004.48
0+016.45

POMGRAD INŽENJERING d.o.o.

Stinice 26/B; 21000 SPLIT; Tel: 021 340 740; Fax: 021 340 750; E-mail: pomgrad@pomgrad.com

INVESTITOR:

LUČKA UPRAVA SPLIT
Gat Svetog Duje 1
21000 Split
OIB: 06992092556

LOKACIJA ZAHVATA:

k.č. 9544/2, k.o. Split

NAZIV ZAHVATA U PROSTORU:

REKONSTRUKCIJA I DOGRADNJA GATA SV. PETRA U GRADSKOJ LUCI SPLIT

RAZINA PROJEKTA: **GLAVNI PROJEKT**

VRSTA PROJEKTA: **GRAĐEVINSKO - GEOTEHNIČKI PROJEKT**

ZOP/ BR.MAPE: **GSP / MAPA 1**

OZNAKA MAPE: **T.D. 847/08/2023**

GLAVNI PROJEKTANT:

Dalibor Crnac, dipl.ing.građ.

PROJEKTANT:

Dalibor Crnac, dipl.ing.građ.

PROJEKTANTI / SURADNICI:

Josip Prcela, dipl.ing.građ.
Josip Veselica, dipl.ing.građ.
Ana Ivančić Aučina, dipl.ing.građ.

NACRT:

UZDUŽNI PROFIL PROTUPOŽARNE INSTALACIJE

MJERILO: **1:1000/100**

DATUM: **kolovoz 2023.**

NACRT BROJ: **5.6.**

DOTOK SA DILATACIJE C PREMA SEPARATORU 1

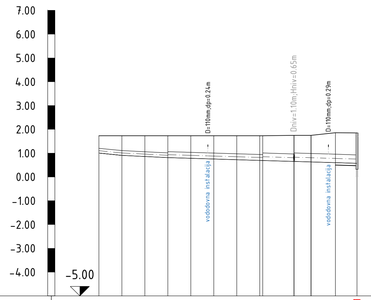

IME ČVORA	S1	S2	S3	S4	S5	S6	S7	S8	S9	S10	S11	S12	RO11
MATERIJAL CIJEVI I DIMENZIJA	PEHD D=200.00mm			PEHD D=250.00mm				PEHD D=315.00mm			PEHD D=355.00mm		
VISINA TERENA [m.n.m.]	1.73	1.73	1.73	1.73	1.73	1.73	1.73	1.73	1.73	1.75	1.75	1.86	1.85
VISINA NIVELETE [m.n.m.]	1.00	0.91	0.86	0.81	0.78	0.75	0.72	0.70	0.69	0.65	0.63	0.60	0.57
DUBINA NIVELETE [m]	0.73	0.82	0.87	0.92	0.95	0.98	1.01	1.04	1.04	1.10	1.12	1.26	1.28
VISINA DNA ROVA [m.n.m.]												0.50	0.47
DUBINA DNA ROVA [m]												1.36	1.38
DULJINA SEKCIJA / PAD [m/‰]	9.65m 10.00‰			19.30m 5.00‰			3.00‰					79.45m	
STACIONAŽA [m]	0+000.00	0+009.65	0+019.30	0+028.95	0+038.60	0+048.25	0+057.90	0+067.55	0+077.20	0+087.85	0+097.50	0+099.35	0+108.40

DOTOK SA DILATACIJE B PREMA SEPARATORU 2

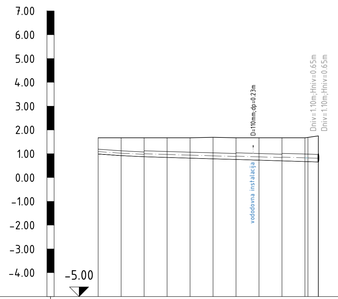

IME ČVORA	S13	S14	S15	S16	S17	S18	S19	S20	S21	S22	S23	S10
MATERIJAL CIJEVI I DIMENZIJA	PEHD D=200.00mm			PEHD D=250.00mm			PEHD D=280.00mm			PEHD D=315.00mm		
VISINA TERENA [m.n.m.]	1.67	1.67	1.67	1.67	1.67	1.69	1.67	1.67	1.67	1.67	1.67	1.75
VISINA NIVELETE [m.n.m.]	0.99	0.92	0.87	0.84	0.82	0.79	0.76	0.73	0.70	0.67	0.67	0.65
DUBINA NIVELETE [m]	0.68	0.75	0.80	0.83	0.85	0.90	0.91	0.94	0.97	1.00	1.00	1.10
DULJINA SEKCIJA / PAD [m/‰]	9.65m 7.00‰	9.65m 5.00‰		3.00‰						73.20m		
STACIONAŽA [m]	0+000.00	0+009.65	0+019.30	0+028.95	0+038.60	0+048.25	0+057.90	0+067.55	0+077.20	0+086.85	0+088.85	0+092.50

DOTOK SA DILATACIJE B PREMA SEPARATORU 2

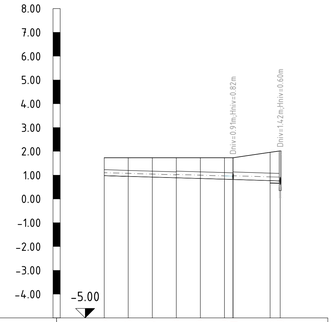

IME ČVORA	S25	S26	S27	S28	S29	S30	S31	S24	RO9
MATERIJAL CIJEVI I DIMENZIJA	PEHD D=250.00mm			PEHD D=280.00mm		PEHD D=315.00mm			
VISINA TERENA [m.n.m.]	1.73	1.73	1.73	1.73	1.73	1.73	1.73	1.95	1.92
VISINA NIVELETE [m.n.m.]	0.98	0.95	0.92	0.89	0.86	0.83	0.82	0.77	0.72
DUBINA NIVELETE [m]	0.75	0.78	0.81	0.84	0.87	0.90	0.91	1.19	1.20
VISINA DNA ROVA [m.n.m.]								0.67	0.66
DUBINA DNA ROVA [m]								1.28	1.26
DULJINA SEKCIJA / PAD [m/‰]	3.00‰				73.94m				
STACIONAŽA [m]	0+000.00	0+010.10	0+020.20	0+030.30	0+040.40	0+050.50	0+054.10	0+069.70	0+073.94

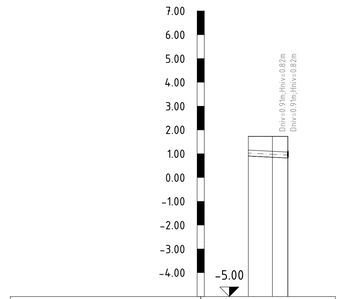

IME ČVORA	S33	S32	S31
MATERIJAL CIJEVI I DIMENZIJA	PEHD D=250.00mm		
VISINA TERENA [m.n.m.]	1.73	1.73	1.73
VISINA NIVELETE [m.n.m.]	0.90	0.85	0.82
DUBINA NIVELETE [m]	0.83	0.88	0.91
DULJINA SEKCIJA / PAD [m/‰]	16.60m 5.00‰		
STACIONAŽA [m]	0+000.00	0+010.10	0+016.60

POMGRAD INŽENJERING d.o.o.
Glinice 26/B, 21000 SPLIT, Tel: 021 340 760, Fax: 021 340 700, E-mail: pomgrad@pomgrad.com

INVESTITOR:
LUČKA UPRAVA SPLIT
Gat Svetog Duje 1
21000 Split
OIB: 06992092556

LOKACIJA ZAHVATA:
k.č. 9544/2, k.o. Split

NAZIV ZAHVATA U PROSTORU:
REKONSTRUKCIJA I DOGRADNJA GATA SV. PETRA U GRADSKOJ LUCI SPLIT

RAZINA PROJEKTA: **GLAVNI PROJEKT**
VRSTA PROJEKTA: **GRAĐEVINSKO - GEOTEHNIČKI PROJEKT**
ZOPI BR.MAPE: **GSP / MAPA 1**
OZNAKA MAPE: **T.D. 847/08/2023**

GLAVNI PROJEKTANT:
Dalibor Crnac, dipl.ing.grad.
PROJEKTANT:
Dalibor Crnac, dipl.ing.grad.
PROJEKTANTI / SURADNICI:
Josip Prcela, dipl.ing.grad.
Josip Veselica, dipl.ing.grad.
Ana Ivančić Aučina, dipl.ing.grad.

NACRT:
UZDUŽNI PROFIL OBORINSKE ODVODNJE 1. DIO
MJERILO: **1:1000/100**

DATUM: **kolovoz 2023.**
NACRT BROJ: **5.7.**

DOTOK PREMA SEPARATORU 2

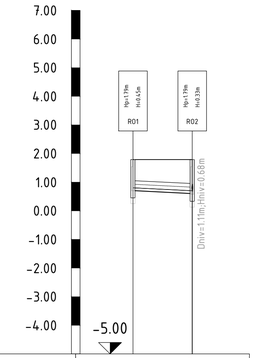

IME ČVORA	R01	R02
MATERIJAL CIJEVI I DIMENZIJA	PEHD D=250.00mm	
VISINA TERENA [m.n.m.]	1.79	1.79
VISINA NIVELETE [m.n.m.]	0.80	0.70
DUBINA NIVELETE [m]	0.99	1.09
VISINA DNA ROVA [m.n.m.]	0.70	0.60
DUBINA DNA ROVA [m]	1.09	1.19
DULJINA SEKCIJA / PAD [m/‰]	20.70m 5.00‰	
STACIONAŽA [m]	0+000.00	0+020.70

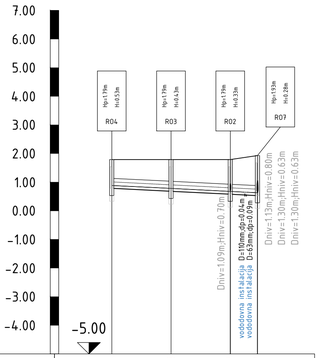

IME ČVORA	R04	R03	R02	R07
MATERIJAL CIJEVI I DIMENZIJA	PEHD D=250.00mm			
VISINA TERENA [m.n.m.]	1.79	1.79	1.79	1.93
VISINA NIVELETE [m.n.m.]	0.88	0.78	0.68	0.63
DUBINA NIVELETE [m]	0.91	1.01	1.11	1.30
VISINA DNA ROVA [m.n.m.]	0.78	0.68	0.58	0.53
DUBINA DNA ROVA [m]	1.01	1.11	1.21	1.40
DULJINA SEKCIJA / PAD [m/‰]	5.00‰		50.90m	
STACIONAŽA [m]	0+000.00	0+020.70	0+041.40	0+050.90

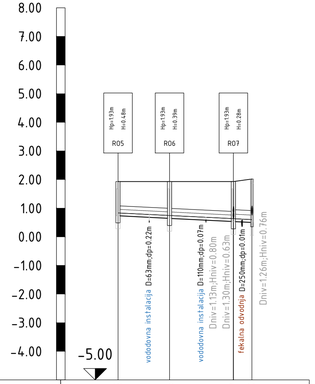

IME ČVORA	R05	R06	R07	R09
MATERIJAL CIJEVI I DIMENZIJA	PEHD D=250.00mm		PEHD D=315.00mm	
VISINA TERENA [m.n.m.]	1.93	1.93	1.93	2.02
VISINA NIVELETE [m.n.m.]	0.83	0.74	0.63	0.60
DUBINA NIVELETE [m]	1.10	1.19	1.30	1.42
VISINA DNA ROVA [m.n.m.]	0.73	0.64	0.53	0.50
DUBINA DNA ROVA [m]	1.20	1.29	1.40	1.52
DULJINA SEKCIJA / PAD [m/‰]	5.00‰		46.80m	
STACIONAŽA [m]	0+000.00	0+018.00	0+040.30	0+046.80

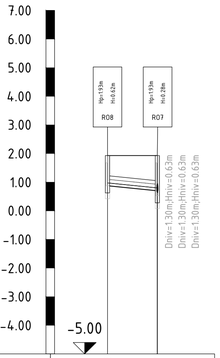

IME ČVORA	R08	R07
MATERIJAL CIJEVI I DIMENZIJA	PEHD D=250.00mm	
VISINA TERENA [m.n.m.]	1.93	1.93
VISINA NIVELETE [m.n.m.]	0.97	0.80
DUBINA NIVELETE [m]	0.96	1.13
VISINA DNA ROVA [m.n.m.]	0.87	0.70
DUBINA DNA ROVA [m]	1.06	1.23
DULJINA SEKCIJA / PAD [m/‰]	17.40m 10.00‰	
STACIONAŽA [m]	0+000.00	0+017.40

POMGRAD INŽENJERING d.o.o.
Stinice 26/B; 21000 SPLIT; Tel: 021 340 740; Fax: 021 340 750; E-mail: pomgrad@pomgrad.com

INVESTITOR:
LUČKA UPRAVA SPLIT
Gat Svetog Duje 1
21000 Split
OIB: 06992092556

LOKACIJA ZAHVATA:
k.č. 9544/2, k.o. Split

NAZIV ZAHVATA U PROSTORU:
REKONSTRUKCIJA I DOGRADNJA GATA SV. PETRA U GRADSKOJ LUCI SPLIT

RAZINA PROJEKTA: GLAVNI PROJEKT

VRSTA PROJEKTA: GRAĐEVINSKO - GEOTEHNIČKI PROJEKT

ZOP/ BR.MAPE: GSP / MAPA 1

OZNAKA MAPE: T.D. 847/08/2023

GLAVNI PROJEKTANT:
Dalibor Crnac, dipl.ing.građ.

PROJEKTANT:
Dalibor Crnac, dipl.ing.građ.

PROJEKTANTI / SURADNICI:
Josip Prcela, dipl.ing.građ.
Josip Veselica, dipl.ing.građ.
Ana Ivančić Aučina, dipl.ing.građ.

NACRT:
UZDUŽNI PROFIL OBORINSKE ODVODNJE 2. DIO

MJERILO: 1:1000/100

DATUM: kolovoz 2023.

NACRT BROJ: 5.8.

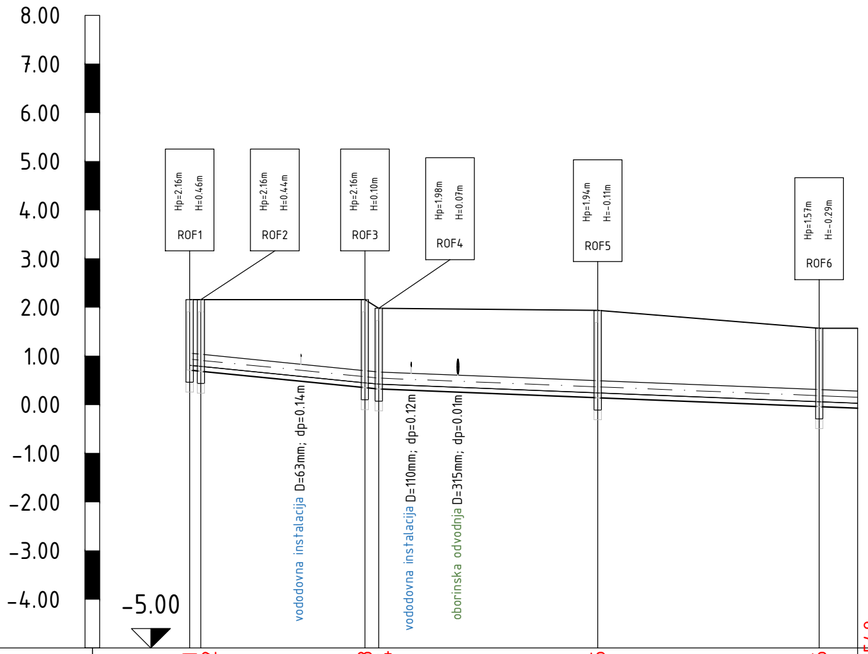

IME ČVORA	ROF1	ROF2	ROF3	ROF4	ROF5	ROF6	RO16549
MATERIJAL CIJEVI I DIMENZIJA		PEHD D=250.00mm					
VISINA TERENA [m.n.m.]	2.16	2.16	2.16	1.98	1.94	1.57	1.57
VISINA NIVELETE [m.n.m.]	0.81	0.79	0.45	0.42	0.24	0.06	0.03
DUBINA NIVELETE [m]	1.35	1.37	1.71	1.56	1.70	1.51	1.54
VISINA DNA ROVA [m.n.m.]	0.71	0.69	0.35	0.32	0.14	-0.04	-0.07
DUBINA DNA ROVA [m]	1.45	1.47	1.81	1.66	1.80	1.61	1.64
DULJINA SEKCIJA / PAD [m/‰]		10.00‰ 38.85m		4.00‰		98.40m	
STACIONAŽA [m]	0+000.00	0+002.30	0+036.00	0+038.85	0+083.85	0+129.35	0+137.25

POMGRAD INŽENJERING d.o.o.
Stinice 26/B; 21000 SPLIT; Tel: 021 340 740; Fax: 021 340 750; E-mail: pomgrad@pomgrad.com

INVESTITOR:
LUČKA UPRAVA SPLIT
Gat Svetog Duje 1
21000 Split
OIB: 06992092556

LOKACIJA ZAHVATA:
k.č. 9544/2, k.o. Split

NAZIV ZAHVATA U PROSTORU:
REKONSTRUKCIJA I DOGRADNJA GATA SV. PETRA U GRADSKOJ LUCI SPLIT

RAZINA PROJEKTA: GLAVNI PROJEKT

VRSTA PROJEKTA: GRAĐEVINSKO - GEOTEHNIČKI PROJEKT

ZOP/ BR.MAPE: GSP / MAPA 1

OZNAKA MAPE: T.D. 847/08/2023

GLAVNI PROJEKTANT: Dalibor Crnac, dipl.ing.građ.

PROJEKTANT: Dalibor Crnac, dipl.ing.građ.

PROJEKTANTI / SURADNICI:
Josip Prcela, dipl.ing.građ.
Josip Veselica, dipl.ing.građ.
Ana Ivančić Aučina, dipl.ing.građ.

NACRT: UZDUŽNI PROFIL FEKALNE ODVODNJE

MJERILO: 1:1000/100

DATUM: kolovoz 2023.

NACRT BROJ: 5.9.

NORMALNI POPREČNI PRESJEK PROMETNICE P2-2
M 1:100

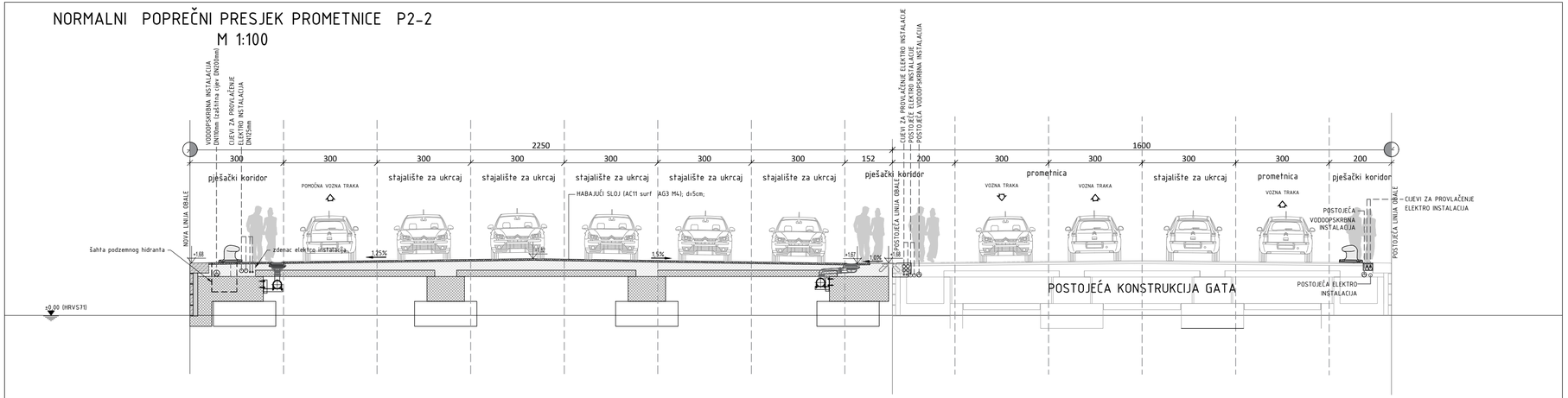

NORMALNI POPREČNI PRESJEK PROMETNICE P1-1
M 1:100

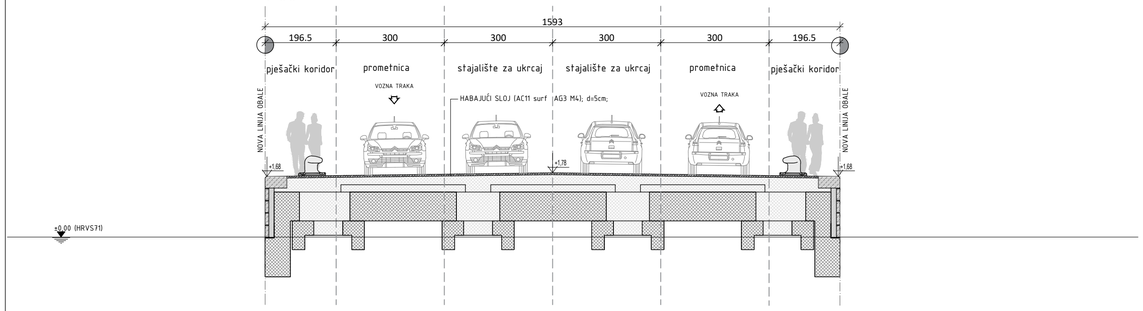

POMGRAD INŽENJERING d.o.o.
Stinice 26/B, 21000 SPLIT; Tel: 021 340 740; Fax: 021 340 750; E-mail: pomgrad@pomgrad.com

INVESTITOR:
LUČKA UPRAVA SPLIT
Gat Svetog Duje 1
21000 Split
OIB: 06992092556

LOKACIJA ZAHVATA:
k.č. 9544/2, k.o. Split

NAZIV ZAHVATA U PROSTORU:
REKONSTRUKCIJA I DOGRADNJA GATA SV. PETRA U GRADSKOJ LUCI SPLIT

RAZINA PROJEKTA: GLAVNI PROJEKT

VRSTA PROJEKTA: GRAĐEVINSKO - GEOTEHNIČKI PROJEKT

ZOP/ BR.MAPE: GSP / MAPA 1

OZNAKA MAPE: T.D. 847/08/2023

GLAVNI PROJEKTANT:
Dalibor Crnac, dipl.ing.građ.

PROJEKTANT:
Dalibor Crnac, dipl.ing.građ.

PROJEKTANTI / SURADNICI:
Josip Prcela, dipl.ing.građ.
Josip Veselica, dipl.ing.građ.
Ana Ivančić Aučina, dipl.ing.građ.

NACRT:
NORMALNI POPREČNI PRESJECI PROMETNICE P 1-1 i P 2-2

MJERILO: 1:100

DATUM: kolovoz 2023.

NACRT BROJ: 6.1.

NORMALNI POPREČNI PRESJEK PROMETNICE P4-4
M 1:100

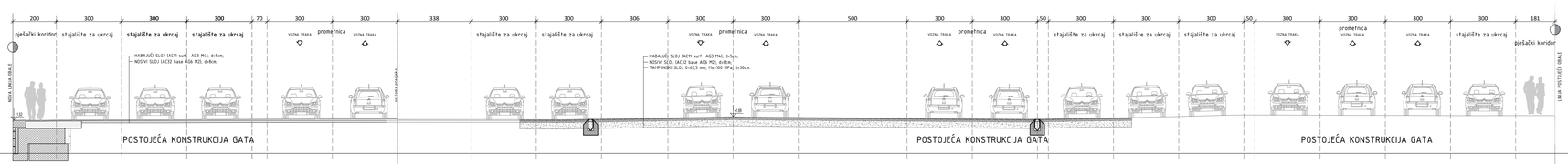

NORMALNI POPREČNI PRESJEK PROMETNICE P3-3
M 1:100

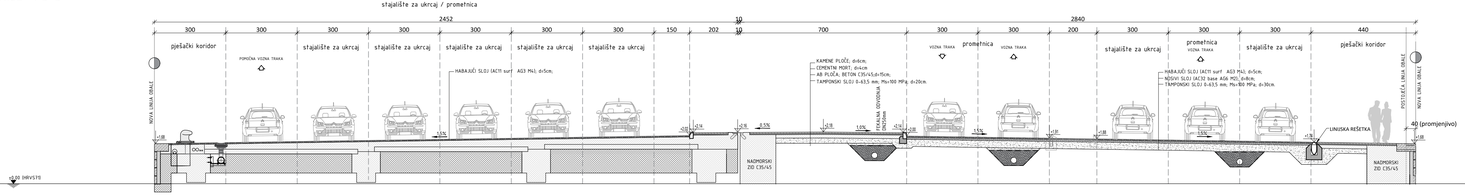
stajalište za ukrcaj / prometnica
2452
10
2840
300
300
300
300
300
300
300
300
150
202
10
700
300
300
200
300
300
300
440
pješački koridor
POMIČNA VOZNA TRAKA
stajalište za ukrcaj
stajalište za ukrcaj
stajalište za ukrcaj
stajalište za ukrcaj
stajalište za ukrcaj
stajalište za ukrcaj
prometnica
prometnica
prometnica
pješački koridor
VOZNA TRAKA
NOVA CESTA SPLIT-OMIŠ
HABAJUĆI SLOJ (ACTI surf AG3 MA3, d=5cm;
KAMENE PLOČE, d=6cm;
CEMENTNI MORT, d=4cm
AB PLOČA; BETON C30/45,d=15cm;
TAMPONSKI SLOJ 0-63,5 mm, Ms>100 MPa, d=20cm.
POSTOJEĆA OBALA
NOSIVI SLOJ (AC32 base AG6 MO3, d=8cm;
TAMPONSKI SLOJ 0-63,5 mm, Ms>100 MPa, d=30cm.
UNUSKA REŠETKA
40 (promjenjivo)
POSTOJEĆA OBALA
NOVA CESTA SPLIT-OMIŠ
NAZIVNI ZID C35/45
NAZIVNI ZID C35/45
-0,18
-0,18
-0,18

OS

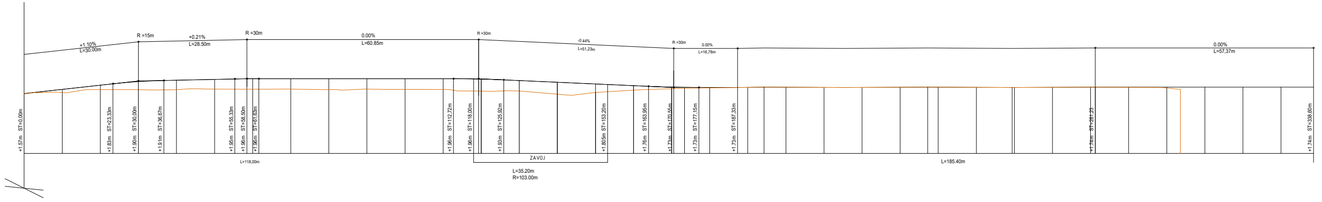
+1.90%
L=30.00m
R =15m
+0.21%
L=28.50m
R =30m
0.00%
L=60.85m
R =30m
-0.44%
L=61.23m
R =30m
0.68%
L=16.78m
0.00%
L=57.37m
ZAVOJ
L=35.20m
R=103.00m
L=118.00m
L=185.40m

| | | |